

**LEY DE LIBRE
ACCESO A LA
INFORMACIÓN
PÚBLICA**

**ARTÍCULO 10
NUMERAL 19**


ENTIDAD: DIRECCIÓN GENERAL DE AERONÁUTICA CIVIL
 DIRECCIÓN: 9a. Avenida 14-75, zona 13 ciudad
 HORARIO DE ATENCIÓN: DE 9:00 a 17:00 horas
 FECHA DE ACTUALIZACIÓN: 31/05/2024
 MES DE: MAYO

No.	HANGAR	MOTIVO DEL ARRENDAMIENTO Y USO	PLAZO	FECHA DE APROBACION DEL CONTRATO	CARACTERÍSTICAS DEL BIEN	ARRENDATARIO	VALOR MENSUAL	MONTO TOTAL DEL CONTRATO
1	S/N	Áreas de Hangar	15 años	Contrato Nuevo EP. No. 94 de fecha 26/12/2018 Notario Sergio Antonio Escobar Esteban.	<p>ÁREA: 147,311.96 m²</p> <p>FINCA: Bien inmueble urbano inscrito en el Registro General de la Propiedad de la Zona Central, al número doscientos veintiséis (226), folio ciento cincuenta (150) de libro veinte (20) de Guatemala</p> <p>TIPO: Polígono Aeroclub</p> <p>PROPIETARIO: Estado de Guatemala</p> <p>UBICACIÓN FÍSICA: Aeropuerto Internacional La Aurora</p>	<p>NOMBRE: Aeroclub de Guatemala</p> <p>NIT: 300672-7</p>	Q.246,818.39	Q.44,427,310.20
2	A-1	Áreas de Hangar	2 AÑOS	CONTRATO ADMINISTRATIVO DS-0048-2019	<p>ÁREA: 225.00 m²</p> <p>FINCA: Bien inmueble urbano inscrito en el Registro General de la Propiedad de la Zona Central, al número doscientos veintiséis (226), folio ciento cincuenta (150) de libro veinte (20) de Guatemala</p> <p>TIPO: Hangar</p> <p>PROPIETARIO: Estado de Guatemala</p> <p>UBICACIÓN FÍSICA: Aeropuerto Internacional La Aurora</p>	<p>NOMBRE: Ingenieros M & T, Sociedad Anónima</p> <p>NIT: 323055</p>	Q.882.00	Q.21,168.00


3	A-2	Áreas de Hangar	15 AÑOS	<p>EP. NUMERO 31 DE FECHA 21/05/2020 NOTARIO ALVARO HURTADO BOCALETTI EP. 38 de fecha 17/08/2021 Modificación de Plazo</p>	<p>ÁREA</p> <p>304.50 m²</p> <p>Bien inmueble urbano inscrito en el Registro General de la Propiedad de la Zona Central, al número doscientos veintiséis (226), folio ciento cincuenta (150) de libro veinte (20) de Guatemala</p> <p>TIPO: Hangar</p> <p>PROPIETARIO: Estado de Guatemala</p> <p>UBICACIÓN FÍSICA: Aeropuerto Internacional La Aurora</p>	<p>NOMBRE:</p> <p>19554206</p>	TG-GUY, SOCIEDAD ANONIMA	Q. 2,047.12	368,481.60
4	A-3	Áreas de Hangar	15 años	<p>EP. No. 11 de fecha 12/03/2021 Notario Alvaro Hurtado Bocaletti EP. 39 de fecha 17/08/2021 Modificación de Plazo</p>	<p>ÁREA</p> <p>225.00 m²</p> <p>Bien inmueble urbano inscrito en el Registro General de la Propiedad de la Zona Central, al número doscientos veintiséis (226), folio ciento cincuenta (150) de libro veinte (20) de Guatemala</p> <p>TIPO: Hangar</p> <p>PROPIETARIO: Estado de Guatemala</p> <p>UBICACIÓN FÍSICA: Aeropuerto Internacional La Aurora</p>	<p>NOMBRE:</p> <p>1408895</p>	JEAN MAXIME MOREL DEPOCAS	Q. 882.00	158,760.00
5	A-4	Áreas de Hangar	2 años	<p>CONTRATO ADMITIVO. No. DS-08-2022 DE FECHA 31/01/2022</p>	<p>ÁREA</p> <p>225.00 m²</p> <p>Bien inmueble urbano inscrito en el Registro General de la Propiedad de la Zona Central, al número doscientos veintiséis (226), folio ciento cincuenta (150) de libro veinte (20) de Guatemala</p> <p>TIPO: Hangar</p> <p>PROPIETARIO: Estado de Guatemala</p> <p>UBICACIÓN FÍSICA: Aeropuerto Internacional La Aurora</p>	<p>NOMBRE:</p> <p>4852652-0</p>	NORBENK, S.A.	Q. 1,260.00	30,240.00



6	A-5	Áreas de Hangar	2 AÑOS	CONTRATO ADMINISTRATIVO No. DS-27-2021	ÁREA	465.49 m ²	NOMBRE:	AGRICOLA CAMPO LLANO, S.A.	Q	3,414.79	Q	81,954.96
					FINCA:	Bien inmueble urbano inscrito en el Registro General de la Propiedad de la Zona Central, al número doscientos veintiséis (226), folio ciento cincuenta (150) de libro veinte (20) de Guatemala						
					TIPO:	Hangar						
					PROPIETARIO:	Estado de Guatemala						
7	B-1	Áreas de Hangar	10 años	DS-114-2015 15/12/2015	UBICACIÓN FÍSICA:	Aeropuerto Internacional La Aurora	NOMBRE:	PLANTACIONES NAHUALATE, S.A.	Q	Q.1.112.04	Q.133,444.80	
					ÁREA	270.00 m ²						
					FINCA:	Bien inmueble urbano inscrito en el Registro General de la Propiedad de la Zona Central, al número doscientos veintiséis (226), folio ciento cincuenta (150) de libro veinte (20) de Guatemala						
					TIPO:	Hangar						
8	B-2	Áreas de Hangar	2 AÑOS	CONTRATO ADMINISTRATIVO No. DS-060-2019, 12/09/2019	UBICACIÓN FÍSICA:	Aeropuerto Internacional La Aurora	NOMBRE:	INVERSIONES Y BIENES DEL ATLANTICO, S.A.	Q.3.823.82	Q.91,771.68		
					ÁREA	337.50 m ²						
					FINCA:	Bien inmueble urbano inscrito en el Registro General de la Propiedad de la Zona Central, al número doscientos veintiséis (226), folio ciento cincuenta (150) de libro veinte (20) de Guatemala						
					TIPO:	Hangar						
		PROPIETARIO:	Estado de Guatemala				NIT:		5693276			
		UBICACIÓN FÍSICA:		Aeropuerto Internacional La Aurora								



9	B-3	Áreas de Hangar	2 AÑOS	CONTRATO ADMINISTRATIVO DS-38-2021, de fecha 19/10/2021	ÁREA	270.00 m ²	NOMBRE:	FUMIGACIONES Y AEROSERVICIOS, S.A.	Q.1,512.00	Q.36,288.00	
					FINCA:	Bien inmueble urbano inscrito en el Registro General de la Propiedad de la Zona Central, al número doscientos veintiséis (226), folio ciento cincuenta (150) de libro veinte (20) de Guatemala					
					TIPO:	Hangar	NIT:	1535609			
					PROPIETARIO:	Estado de Guatemala					
					UBICACIÓN FÍSICA:	Aeropuerto Internacional La Aurora					
10	B-4	Áreas de Hangar	2 AÑOS	CONTRATO ADMINISTRATIVO No. DS-39-2021 DE FECHA 19/10/2021	ÁREA	270.00 m ²	NOMBRE:	INVERSIONES DEL PACIFICO, S.A.	Q	1,512.00	Q
					FINCA:	Bien inmueble urbano inscrito en el Registro General de la Propiedad de la Zona Central, al número doscientos veintiséis (226), folio ciento cincuenta (150) de libro veinte (20) de Guatemala					
					TIPO:	Hangar	NIT:	1684825			
					PROPIETARIO:	Estado de Guatemala					
					UBICACIÓN FÍSICA:	Aeropuerto Internacional La Aurora					




11	B-5	Áreas de Hangar	2 AÑOS	CONTRATO ADMINISTRATIVO No. DS-33-2021 DE FECHA 11/10/2021	<p>ÁREA</p> <p>195.00 m²</p> <p>Bien inmueble urbano inscrito en el Registro General de la Propiedad de la Zona Central, al número doscientos veintiséis (226), folio ciento cincuenta (150) de libro veinte (20) de Guatemala</p> <p>FINCA:</p> <p>TIPO: Hangar</p> <p>PROPIETARIO: Estado de Guatemala</p> <p>UBICACIÓN FÍSICA: Aeropuerto Internacional La Aurora</p>			NOMBRE: TRACTORES Y EQUIPOS, S.A.	Q	26,208.00
					NIT: 3438619					
12	B-6	Áreas de Hangar	2 años	CONTRATO ADMINISTRATIVO No. DS-022-2021 de fecha 02/09/2021	<p>ÁREA</p> <p>261.30 m²</p> <p>Bien inmueble urbano inscrito en el Registro General de la Propiedad de la Zona Central, al número doscientos veintiséis (226), folio ciento cincuenta (150) de libro veinte (20) de Guatemala</p> <p>FINCA:</p> <p>TIPO: Hangar</p> <p>PROPIETARIO: Estado de Guatemala</p> <p>UBICACIÓN FÍSICA: Aeropuerto Internacional La Aurora</p>			NOMBRE: JOSE DANIEL DUARTE GIL	Q	46,198.80
					NIT: 25661108					
								Q	1,924.95	Q

13	B-7	Áreas de Hangar	2 AÑOS	CONTRATO ADMINISTRATIVO NO. DS-07-2023 de fecha 12/01/2023	ÁREA	195.00 m ²	Bien inmueble urbano inscrito en el Registro General de la Propiedad de la Zona Central, al número doscientos veintiséis (226), folio ciento cincuenta (150) de libro veinte (20) de Guatemala	NOMBRE: AIR TECH GOUP, S.A.	NIT: 95354751	Q	1.189.24	Q	28.541.73
					FINCA:								
					TIPO:	Hangar							
					PROPIETARIO:	Estado de Guatemala							
		UBICACIÓN FÍSICA:	Aeropuerto Internacional La Aurora										
14	B-8	Áreas de Hangar	2 AÑOS	CONTRATO ADMINISTRATIVO No. DS-069-2019	ÁREA	195.00 m ²	Bien inmueble urbano inscrito en el Registro General de la Propiedad de la Zona Central, al número doscientos veintiséis (226), folio ciento cincuenta (150) de libro veinte (20) de Guatemala	NOMBRE: AGROPECUARIA POTES, S.A.	NIT: 5430623	Q	Q.764.4	Q	Q.18,345.60
					FINCA:								
					TIPO:	Hangar							
					PROPIETARIO:	Estado de Guatemala							
		UBICACIÓN FÍSICA:	Aeropuerto Internacional La Aurora										
15	B-9	Áreas de Hangar	10 años	DS-113-2015 10/12/2015	ÁREA	225.00 m ²	Bien inmueble urbano inscrito en el Registro General de la Propiedad de la Zona Central, al número doscientos veintiséis (226), folio ciento cincuenta (150) de libro veinte (20) de Guatemala	NOMBRE: GUATEVUELOS, S.A.	NIT: 40834069	Q	Q.882.00	Q	Q.105,840.00
					FINCA:								
					TIPO:	Hangar							
					PROPIETARIO:	Estado de Guatemala							
		UBICACIÓN FÍSICA:	Aeropuerto Internacional La Aurora										
16	B-10	Áreas de Hangar	2 AÑOS	CONTRATO ADMINISTRATIVO DS-066-2019 DE FECHA 04/10/2019	ÁREA	225.00 m ²	Bien inmueble urbano inscrito en el Registro General de la Propiedad de la Zona Central, al número doscientos veintiséis (226), folio ciento cincuenta (150) de libro veinte (20) de Guatemala	NOMBRE: ALQUIHELI, S.A.	NIT: 25594648	Q	Q.804.62	Q	Q.19,310.88
					FINCA:								
					TIPO:	Hangar							
					PROPIETARIO:	Estado de Guatemala							
		UBICACIÓN FÍSICA:	Aeropuerto Internacional La Aurora										



17	B-11	Áreas de Hangar	18 años	EP 102 17/01/2017 Notaria Flor Marina Rabanales Lemus	ÁREA 223.00 m ² Finca: Bien inmueble urbano inscrito en el Registro General de la Propiedad de la Zona Central, al número doscientos veintiséis (226), folio ciento cincuenta (150) de libro veinte (20) de Guatemala TIPO: Hangar PROPIETARIO: Estado de Guatemala UBICACIÓN FÍSICA: Aeropuerto Internacional La Aurora	LUIS ANTONIO GIRÓN VALDEZ NOMBRE: 501116-7 NIT:	Q.1.458.22	Q.26.247.96
18	B-12	Áreas de Hangar	2 AÑOS	CONTRATO ADMINISTRATIVO DS-06-2022 DE FECHA 31/04/2022	ÁREA 308.25 m ² Finca: Bien inmueble urbano inscrito en el Registro General de la Propiedad de la Zona Central, al número doscientos veintiséis (226), folio ciento cincuenta (150) de libro veinte (20) de Guatemala TIPO: Hangar PROPIETARIO: Estado de Guatemala UBICACIÓN FÍSICA: Aeropuerto Internacional La Aurora	COMPañIA MANUFACTURERA Y DISTRIBUIDORA DE ALIMENTOS, S.A. / COMDALSA / NOMBRE: 4555864 NIT:	Q	42,526.32
19	B-13	Áreas de Hangar	15 AÑOS	EP NO. 57 de fecha 13/12/2023, Notario Maria Karina Cortave Ruano	ÁREA 120.00 m ² Finca: Bien inmueble urbano inscrito en el Registro General de la Propiedad de la Zona Central, al número doscientos veintiséis (226), folio ciento cincuenta (150) de libro veinte (20) de Guatemala TIPO: Hangar PROPIETARIO: Estado de Guatemala UBICACIÓN FÍSICA: Aeropuerto Internacional La Aurora	CALYPSO MARINA, S.A. NOMBRE: 83517480 NIT:	Q	1,771.93
20	B-14	Áreas de Hangar	2 AÑOS	CONTRATO ADMINISTRATIVO No. DS-41-2021, de fecha 19/10/2021	ÁREA 87.36 m ² Finca: Bien inmueble urbano inscrito en el Registro General de la Propiedad de la Zona Central, al número doscientos veintiséis (226), folio ciento cincuenta (150) de libro veinte (20) de Guatemala TIPO: Hangar PROPIETARIO: Estado de Guatemala UBICACIÓN FÍSICA: Aeropuerto Internacional La Aurora	EDGAR RENE REYES GARZONA NOMBRE: 3575047 NIT:	Q.783.01	Q.18,792.24



21	C-1	Áreas de Hangar	18 años	EP. 96, 13/10/2017, Notario Eno Ismael López Beyer	<p>ÁREA</p> <p>338.05 m²</p> <p>Bien inmueble urbano inscrito en el Registro General de la Propiedad de la Zona Central, al número doscientos veintiséis (226), folio ciento cincuenta (150) de libro veinte (20) de Guatemala</p>			NOMBRE: NIT: Q.1.641.27	LA PANERÍA, SOCIEDAD ANONIMA	Q.29,542.86
					TIPO: Hangar					
					PROPIETARIO: Estado de Guatemala					
					UBICACIÓN FÍSICA: Aeropuerto Internacional La Aurora					
22	C-2	Áreas de Hangar	15 AÑOS	EP. 6, NOTARIO SEBASTIAN VASQUEZ SOLIS	<p>ÁREA</p> <p>225.00 m²</p> <p>Bien inmueble urbano inscrito en el Registro General de la Propiedad de la Zona Central, al número doscientos veintiséis (226), folio ciento cincuenta (150) de libro veinte (20) de Guatemala</p>			NOMBRE: NIT: Q. 1,260.00 Q. 226,800.00	HELICOPTEROS AGUILA, SOCIEDAD ANONIMA	226,800.00
					TIPO: Hangar					
					PROPIETARIO: Estado de Guatemala					
					UBICACIÓN FÍSICA: Aeropuerto Internacional La Aurora					
23	C-3	Áreas de Hangar	5 años	EP No. 01. 22/01/2020 Notario William Walter Montroy Lucero	<p>ÁREA</p> <p>150.00 m²</p> <p>Bien inmueble urbano inscrito en el Registro General de la Propiedad de la Zona Central, al número doscientos veintiséis (226), folio ciento cincuenta (150) de libro veinte (20) de Guatemala</p>			NOMBRE: NIT: Q.13,44.01	RODOLFO ESTRADA POSADAS	Q.24,192.18
					TIPO: Hangar					
					PROPIETARIO: RODOLFO ESTRADA POSADAS					
					UBICACIÓN FÍSICA: Aeropuerto Internacional La Aurora					
24	C-4	Áreas de Hangar	2 años	CONTRATO ADMINISTRATIVO NUMERO D5-28-203 de fecha 02/06/2023	<p>ÁREA</p> <p>225.00m2</p> <p>Bien inmueble urbano inscrito en el Registro General de la Propiedad de la Zona Central, al número doscientos veintiséis (226), folio ciento cincuenta (150) de libro veinte (20) de Guatemala</p>			NOMBRE: NIT: 2096.82	INNOVACIONES INTELIGENTES, SOCIEDAD ANONIMA	50323.68
					TIPO: Hangar					
					PROPIETARIO: Estado de Guatemala					
					UBICACIÓN FÍSICA: Aeropuerto Internacional La Aurora					

25	C-55	Áreas de Hangar	2 AÑOS	EP. 9 de fecha 24/11/2021, Notaría Adriana Victoria López Ortizabal	ÁREA	278.57 m ²	Bien inmueble urbano inscrito en el Registro General de la Propiedad de la Zona Central, al número doscientos veintiséis (226), folio ciento cincuenta (150) de libro veinte (20) de Guatemala	ELECTRONIKS, SOCIEDAD ANÓNIMA	2322222.8
					FINCA:				
					TIPO:	Hangar			
26	C-5N	Áreas de Hangar	5 años	EP No. 88.17/09/2021 Notario William Walter Montroy Lucero	ÁREA	318.20 m ²	Bien inmueble urbano inscrito en el Registro General de la Propiedad de la Zona Central, al número doscientos veintiséis (226), folio ciento cincuenta (150) de libro veinte (20) de Guatemala	SERVICIOS AEREOS GLOBALES, S.A.	215,701.20
					FINCA:				
					TIPO:	Hangar			
27	C-6	Áreas de Hangar	2 AÑOS	E.P. No. 27 DE FECHA 07/05/2020 LICDA. CELESTE ROCÍO ALVARADO MORA/ EP No. 47 MODIFICACION PLAZO	ÁREA	600.00 m ²	Bien inmueble urbano inscrito en el Registro General de la Propiedad de la Zona Central, al número doscientos veintiséis (226), folio ciento cincuenta (150) de libro veinte (20) de Guatemala	BIGNONIA, S.A.	Q. 3,595.02 Q. 215,701.20
					FINCA:				
					TIPO:	Hangar			
28	C-7	Áreas de Hangar	2 años	CONTRATO ADMITIVO No. DS-66-2023, DE FECHA 28/12/2023	ÁREA	225.00 m ²	Bien inmueble urbano inscrito en el Registro General de la Propiedad de la Zona Central, al número doscientos veintiséis (226), folio ciento cincuenta (150) de libro veinte (20) de Guatemala	JULIO CESAR GIRON BARILLAS	Q. 1,260.00 Q. 30,240.00
					FINCA:				
					TIPO:	Hangar			

29	C-8	Áreas de Hangar	15 años	EP No. 42.02/09/2020 Notario Elio Ismael López Aguirre	ÁREA		225.00 m ² Bien inmueble urbano inscrito en el Registro General de la Propiedad de la Zona Central, al número doscientos veintiséis (226), folio ciento cincuenta (150) de libro veinte (20) de Guatemala	CARLOS ALFONSO CASTILLO RAMÍREZ	Q.15,876.00	Q.882.00	Q.1,193.64	Q.948.03	Q.22,752.72
					FINCA:								
					TIPO:								
					UBICACIÓN FÍSICA:								
30	C-9-1	Áreas de Hangar	2 AÑOS	EP. No. 90 de fecha 18/05/2022, Notario Jose Rodrigo Muñoz	ÁREA		225.00 m ² Bien inmueble urbano inscrito en el Registro General de la Propiedad de la Zona Central, al número doscientos veintiséis (226), folio ciento cincuenta (150) de libro veinte (20) de Guatemala	FACTIBILIDAD, ANALISIS Y DESARROLLO INMOBILIARIO, S.A.	Q.15,876.00	Q.882.00	Q.1,193.64	Q.948.03	Q.22,752.72
					FINCA:								
					TIPO:								
					UBICACIÓN FÍSICA:								
31	C-9-2	Áreas de Hangar	10 años	DS-012-2016 25/1/2016	ÁREA		304.50 m ² Bien inmueble urbano inscrito en el Registro General de la Propiedad de la Zona Central, al número doscientos veintiséis (226), folio ciento cincuenta (150) de libro veinte (20) de Guatemala	COMPAÑÍA INMOBILIARIA SAN JOSE DEL SUR, S.A.	Q.15,876.00	Q.882.00	Q.1,193.64	Q.948.03	Q.22,752.72
					FINCA:								
					TIPO:								
					UBICACIÓN FÍSICA:								
32	C-10	Áreas de Hangar	2 años	CONTRATO ADMITIVO No. DS-38-2023, DE FECHA 05/09/2023	ÁREA		549.70 m ² Bien inmueble urbano inscrito en el Registro General de la Propiedad de la Zona Central, al número doscientos veintiséis (226), folio ciento cincuenta (150) de libro veinte (20) de Guatemala	AEROVICTOR, S.A.	Q.15,876.00	Q.882.00	Q.1,193.64	Q.948.03	Q.22,752.72
					FINCA:								
					TIPO:								
					UBICACIÓN FÍSICA:								




33	D-1	Áreas de Hangar	15 años	EP 02/07/2021, Notario Julio Alberto Aquino Rodas	<p>ÁREA</p> <p>908.72 m²</p> <p>Bien inmueble urbano inscrito en el Registro General de la Propiedad de la Zona Central, al número doscientos veintiséis (226), folio ciento cincuenta (150) de libro veinte (20) de Guatemala</p> <p>FINCA:</p> <p>TIPO: Hangar</p> <p>PROPIETARIO: Estado de Guatemala</p> <p>UBICACIÓN FÍSICA: Aeropuerto Internacional La Aurora</p>			NOMBRE: SKY PARTS AND SUPPLIES, SOCIEDAD ANONIMA	3756717	Q.4,882.61	Q.878,869.80						
					<p>ÁREA</p> <p>311.86 m²</p> <p>Bien inmueble urbano inscrito en el Registro General de la Propiedad de la Zona Central, al número doscientos veintiséis (226), folio ciento cincuenta (150) de libro veinte (20) de Guatemala</p> <p>FINCA:</p> <p>TIPO: Hangar</p> <p>PROPIETARIO: Estado de Guatemala</p> <p>UBICACIÓN FÍSICA: Aeropuerto Internacional La Aurora</p>							NOMBRE: ELECTRONIKS, S.A.	47931027	Q.1,882.32			
					<p>ÁREA</p> <p>600.00 m²</p> <p>Bien inmueble urbano inscrito en el Registro General de la Propiedad de la Zona Central, al número doscientos veintiséis (226), folio ciento cincuenta (150) de libro veinte (20) de Guatemala</p> <p>FINCA:</p> <p>TIPO: Hangar</p> <p>PROPIETARIO: Estado de Guatemala</p> <p>UBICACIÓN FÍSICA: Aeropuerto Internacional La Aurora</p>										NOMBRE: D3 INVESTMENT, SOCIEDAD ANONIMA.		Q.3,864.00
					<p>ÁREA</p> <p>225.00 m²</p> <p>Bien inmueble urbano inscrito en el Registro General de la Propiedad de la Zona Central, al número doscientos veintiséis (226), folio ciento cincuenta (150) de libro veinte (20) de Guatemala</p> <p>FINCA:</p> <p>TIPO: Hangar</p> <p>PROPIETARIO: Estado de Guatemala</p> <p>UBICACIÓN FÍSICA: Aeropuerto Internacional La Aurora</p>												
34	D-2	Áreas de Hangar	10 años	EP 17 Notaria Analucia Carrillo Marroquin	<p>ÁREA</p> <p>311.86 m²</p> <p>Bien inmueble urbano inscrito en el Registro General de la Propiedad de la Zona Central, al número doscientos veintiséis (226), folio ciento cincuenta (150) de libro veinte (20) de Guatemala</p> <p>FINCA:</p> <p>TIPO: Hangar</p> <p>PROPIETARIO: Estado de Guatemala</p> <p>UBICACIÓN FÍSICA: Aeropuerto Internacional La Aurora</p>			NOMBRE: ELECTRONIKS, S.A.	47931027	Q.1,882.32	Q.235,878.40						
					<p>ÁREA</p> <p>600.00 m²</p> <p>Bien inmueble urbano inscrito en el Registro General de la Propiedad de la Zona Central, al número doscientos veintiséis (226), folio ciento cincuenta (150) de libro veinte (20) de Guatemala</p> <p>FINCA:</p> <p>TIPO: Hangar</p> <p>PROPIETARIO: Estado de Guatemala</p> <p>UBICACIÓN FÍSICA: Aeropuerto Internacional La Aurora</p>							NOMBRE: D3 INVESTMENT, SOCIEDAD ANONIMA.		Q.3,864.00			
					<p>ÁREA</p> <p>225.00 m²</p> <p>Bien inmueble urbano inscrito en el Registro General de la Propiedad de la Zona Central, al número doscientos veintiséis (226), folio ciento cincuenta (150) de libro veinte (20) de Guatemala</p> <p>FINCA:</p> <p>TIPO: Hangar</p> <p>PROPIETARIO: Estado de Guatemala</p> <p>UBICACIÓN FÍSICA: Aeropuerto Internacional La Aurora</p>										NOMBRE: ADMINISTRADORA IXAKEL, SOCIEDAD ANONIMA.	3163709	Q.1,260.00
					35	D-3	Áreas de Hangar					15 años	E.P. No. 4, 20/01/2020 Notario Rafael Antonio Poriv Sian	<p>ÁREA</p> <p>908.72 m²</p> <p>Bien inmueble urbano inscrito en el Registro General de la Propiedad de la Zona Central, al número doscientos veintiséis (226), folio ciento cincuenta (150) de libro veinte (20) de Guatemala</p> <p>FINCA:</p> <p>TIPO: Hangar</p> <p>PROPIETARIO: Estado de Guatemala</p> <p>UBICACIÓN FÍSICA: Aeropuerto Internacional La Aurora</p>			
<p>ÁREA</p> <p>311.86 m²</p> <p>Bien inmueble urbano inscrito en el Registro General de la Propiedad de la Zona Central, al número doscientos veintiséis (226), folio ciento cincuenta (150) de libro veinte (20) de Guatemala</p> <p>FINCA:</p> <p>TIPO: Hangar</p> <p>PROPIETARIO: Estado de Guatemala</p> <p>UBICACIÓN FÍSICA: Aeropuerto Internacional La Aurora</p>			NOMBRE: ELECTRONIKS, S.A.	47931027				Q.1,882.32									
<p>ÁREA</p> <p>600.00 m²</p> <p>Bien inmueble urbano inscrito en el Registro General de la Propiedad de la Zona Central, al número doscientos veintiséis (226), folio ciento cincuenta (150) de libro veinte (20) de Guatemala</p> <p>FINCA:</p> <p>TIPO: Hangar</p> <p>PROPIETARIO: Estado de Guatemala</p> <p>UBICACIÓN FÍSICA: Aeropuerto Internacional La Aurora</p>									NOMBRE: D3 INVESTMENT, SOCIEDAD ANONIMA.		Q.3,864.00						
<p>ÁREA</p> <p>225.00 m²</p> <p>Bien inmueble urbano inscrito en el Registro General de la Propiedad de la Zona Central, al número doscientos veintiséis (226), folio ciento cincuenta (150) de libro veinte (20) de Guatemala</p> <p>FINCA:</p> <p>TIPO: Hangar</p> <p>PROPIETARIO: Estado de Guatemala</p> <p>UBICACIÓN FÍSICA: Aeropuerto Internacional La Aurora</p>														NOMBRE: ADMINISTRADORA IXAKEL, SOCIEDAD ANONIMA.	3163709	Q.1,260.00	
36	D-4	Áreas de Hangar	2 AÑOS	CONTRATO ADMINISTRATIVO No. 05-54-2021 20/12/2021	<p>ÁREA</p> <p>908.72 m²</p> <p>Bien inmueble urbano inscrito en el Registro General de la Propiedad de la Zona Central, al número doscientos veintiséis (226), folio ciento cincuenta (150) de libro veinte (20) de Guatemala</p> <p>FINCA:</p> <p>TIPO: Hangar</p> <p>PROPIETARIO: Estado de Guatemala</p> <p>UBICACIÓN FÍSICA: Aeropuerto Internacional La Aurora</p>			NOMBRE: SKY PARTS AND SUPPLIES, SOCIEDAD ANONIMA	3756717	Q.4,882.61	Q.878,869.80						
					<p>ÁREA</p> <p>311.86 m²</p> <p>Bien inmueble urbano inscrito en el Registro General de la Propiedad de la Zona Central, al número doscientos veintiséis (226), folio ciento cincuenta (150) de libro veinte (20) de Guatemala</p> <p>FINCA:</p> <p>TIPO: Hangar</p> <p>PROPIETARIO: Estado de Guatemala</p> <p>UBICACIÓN FÍSICA: Aeropuerto Internacional La Aurora</p>							NOMBRE: ELECTRONIKS, S.A.	47931027	Q.1,882.32			
					<p>ÁREA</p> <p>600.00 m²</p> <p>Bien inmueble urbano inscrito en el Registro General de la Propiedad de la Zona Central, al número doscientos veintiséis (226), folio ciento cincuenta (150) de libro veinte (20) de Guatemala</p> <p>FINCA:</p> <p>TIPO: Hangar</p> <p>PROPIETARIO: Estado de Guatemala</p> <p>UBICACIÓN FÍSICA: Aeropuerto Internacional La Aurora</p>										NOMBRE: D3 INVESTMENT, SOCIEDAD ANONIMA.		Q.3,864.00
					<p>ÁREA</p> <p>225.00 m²</p> <p>Bien inmueble urbano inscrito en el Registro General de la Propiedad de la Zona Central, al número doscientos veintiséis (226), folio ciento cincuenta (150) de libro veinte (20) de Guatemala</p> <p>FINCA:</p> <p>TIPO: Hangar</p> <p>PROPIETARIO: Estado de Guatemala</p> <p>UBICACIÓN FÍSICA: Aeropuerto Internacional La Aurora</p>												


37	D-5	Áreas de Hangar	2 AÑOS	CONTRATO ADMINISTRATIVO DS-44-2021 / 19/11/2021	ÁREA		270.00 m ² Bien inmueble urbano inscrito en el Registro General de la Propiedad de la Zona Central, al número doscientos veintiséis (226), folio ciento cincuenta (150) de libro veinte (20) de Guatemala	PAUL ENRIQUE ALVAREZ GONZALEZ	2,169.34 Q	52,064.16 Q
					FINCA:	NOMBRE:				
					TIPO: PROPIETARIO: UBICACIÓN FÍSICA:	NIT:				
38	D-6	Áreas de Hangar	2 AÑOS	CONTRATO ADMINISTRATIVO No. DS-25-2019, de fecha 09/05/2019	ÁREA		450.00 m ² Bien inmueble urbano inscrito en el Registro General de la Propiedad de la Zona Central, al número doscientos veintiséis (226), folio ciento cincuenta (150) de libro veinte (20) de Guatemala	ANA LUCIA PRIETO GIORDANO DE PRADO	0.2,142.00 Q	0.51,408.00 Q
					FINCA:	NOMBRE:				
					TIPO: PROPIETARIO: UBICACIÓN FÍSICA:	NIT:				
39	D-7	Áreas de Hangar	2 AÑOS	EP. NO. 23, NOTARIA ANA VERENA KUHSIEK RUIJZ, de fecha 25/03/2021	ÁREA		225.00 m ² Bien inmueble urbano inscrito en el Registro General de la Propiedad de la Zona Central, al número doscientos veintiséis (226), folio ciento cincuenta (150) de libro veinte (20) de Guatemala	ALTTUD, SOCIEDAD ANÓNIMA	0.904.48 Q	Q.21,707.52 Q
					FINCA:	NOMBRE:				
					TIPO: PROPIETARIO: UBICACIÓN FÍSICA:	NIT:				




40	D-8	Áreas de Hangar	2 AÑOS	CONTRATO ADMINISTRATIVO No. DS-23-2018, de fecha 27/03/2018	ÁREA	300.00 m ²	EDNA HAYDEE ALONSO REYES DE YOUNG	Q.1,175.00	Q.28,224.00	
					FINCA:	Bien inmueble urbano inscrito en el Registro General de la Propiedad de la Zona Central, al número doscientos veintiséis (226), folio ciento cincuenta (150) de libro veinte (20) de Guatemala				
					TIPO:	Hangar				
					PROPIETARIO:	Estado de Guatemala				
					UBICACIÓN FÍSICA:		Aeropuerto Internacional La Aurora			
41	D-9	Áreas de Hangar	2 años	CONTRATO ADMITIVO. DS-64-2023	ÁREA	181.50 m ²	GIZO INVERSIONES, S.A.	Q	49,934.40	
					FINCA:	Bien inmueble urbano inscrito en el Registro General de la Propiedad de la Zona Central, al número doscientos veintiséis (226), folio ciento cincuenta (150) de libro veinte (20) de Guatemala				
					TIPO:	Hangar				
					PROPIETARIO:	Estado de Guatemala				
					UBICACIÓN FÍSICA:		Aeropuerto Internacional La Aurora			
42	D-10	Áreas de Hangar	2 años	CONTRATO ADMINISTRATIVO DS-36-2021 de fecha 15/10/2021	ÁREA	987.35 m ²	EDNA HAYDEE ALONSO DE YOUNG	Q	7,953.07	190,873.68
					FINCA:	Bien inmueble urbano inscrito en el Registro General de la Propiedad de la Zona Central, al número doscientos veintiséis (226), folio ciento cincuenta (150) de libro veinte (20) de Guatemala				
					TIPO:	Hangar				
					PROPIETARIO:	Estado de Guatemala				
					UBICACIÓN FÍSICA:		Aeropuerto Internacional La Aurora			




43	E-1	Áreas de Hangar	2 AÑOS	CONTRATO ADMITIVO. DS-18-2023, de fecha 24/03/2023	ÁREA	1185.34 m ²	Bien inmueble urbano inscrito en el Registro General de la Propiedad de la Zona Central, al número doscientos veintiséis (226), folio ciento cincuenta (150) de libro veinte (20) de Guatemala	LUCAR, Sociedad Anónima.	Q. 6,942.76 Q.	166,626.24 Q.
					FINCA:					
					TIPO:	Hangar				
					PROPIETARIO:	Estado de Guatemala				
					UBICACIÓN FÍSICA:	Aeropuerto Internacional La Aurora	NIT:	1189603		
44	E-2	Áreas de Hangar	2 años	CONTRATO ADMITIVO No. DS-07-2022 de fecha 31/01/2022	ÁREA	1094.20 m ²	Bien inmueble urbano inscrito en el Registro General de la Propiedad de la Zona Central, al número doscientos veintiséis (226), folio ciento cincuenta (150) de libro veinte (20) de Guatemala	GUSTAVO EDUARDO ALDANA OLIVA	Q. 7,838.93 Q.	188,134.32 Q.
					FINCA:					
					TIPO:	Hangar				
					PROPIETARIO:	Estado de Guatemala				
					UBICACIÓN FÍSICA:	Aeropuerto Internacional La Aurora	NIT:	1478842		
45	E-3	Áreas de Hangar	5 años	EP No. 24 19/12/2019 Notario Patricia Lorena Marcucci Ruano	ÁREA	243.09 m ²	Bien inmueble urbano inscrito en el Registro General de la Propiedad de la Zona Central, al número doscientos veintiséis (226), folio ciento cincuenta (150) de libro veinte (20) de Guatemala	CONTRAN, SOCIEDAD ANONIMA	Q. 562.50	Q. 33,750.00
					FINCA:					
					TIPO:	Hangar				
					PROPIETARIO:	Estado de Guatemala				
					UBICACIÓN FÍSICA:	Aeropuerto Internacional La Aurora	NIT:	33022		
46	E-4	Áreas de Hangar	2 años	CONTRATO ADMINISTRATIVO No. DS-42-2021, 22/10/2021	ÁREA	255.00 m ²	Bien inmueble urbano inscrito en el Registro General de la Propiedad de la Zona Central, al número doscientos veintiséis (226), folio ciento cincuenta (150) de libro veinte (20) de Guatemala	MONICA YVONE ARDO MARINA DE RODAS	Q. 1,579.20 Q.	37,900.80
					FINCA:					
					TIPO:	Hangar				
					PROPIETARIO:	Estado de Guatemala				
					UBICACIÓN FÍSICA:	Aeropuerto Internacional La Aurora	NIT:	5088232		




47	E-5	Áreas de Hangar	5 AÑOS	CONTRATO ADMINISTRATIVO DS-637-2019	<p>ÁREA: 300.00 m²</p> <p>FINCA: Bien inmueble urbano inscrito en el Registro General de la Propiedad de la Zona Central, al número doscientos veintiséis (226), folio ciento cincuenta (150) de libro veinte (20) de Guatemala</p> <p>TIPO: Hangar</p> <p>PROPIETARIO: Estado de Guatemala</p> <p>UBICACIÓN FÍSICA: Aeropuerto Internacional La Aurora</p> <p>ÁREA: 450.00 m²</p>	<p>NOMBRE: P.M. SOCIEDAD ANÓNIMA</p> <p>NIT: 80558402</p>	Q.1,206.24	Q.21,712.32
48	E-6	Áreas de Hangar	15 años	CEP No. 31, Notaria María Karina Cortave Ruano	<p>FINCA: Bien inmueble urbano inscrito en el Registro General de la Propiedad de la Zona Central, al número doscientos veintiséis (226), folio ciento cincuenta (150) de libro veinte (20) de Guatemala</p> <p>TIPO: Hangar</p> <p>PROPIETARIO: Estado de Guatemala</p> <p>UBICACIÓN FÍSICA: Aeropuerto Internacional La Aurora</p> <p>ÁREA: 225.00m²</p>	<p>NOMBRE: COSMOS TECHNOLOGIES, SOCIEDAD ANÓNIMA</p> <p>NIT: 95569243</p>	Q. 2,520.00	453,600.00
49	E-7	Áreas de Hangar	15 años	EP No. 39 06/07/2023 María Karina Cortave Ruano	<p>FINCA: Bien inmueble urbano inscrito en el Registro General de la Propiedad de la Zona Central, al número doscientos veintiséis (226), folio ciento cincuenta (150) de libro veinte (20) de Guatemala</p> <p>TIPO: Hangar</p> <p>PROPIETARIO: Estado de Guatemala</p> <p>UBICACIÓN FÍSICA: Aeropuerto Internacional La Aurora</p>	<p>NOMBRE: IPLAZA COMERCIAL VALLE DEL SOL, S.A</p> <p>NIT: 29398584</p>	Q. 1,280.33	230,459.40




50	E-8	EDNA HAYDEE ALONSO DE YOUNG	2 AÑOS	CONTRATO ADMINISTRATIVO DS-28-2021, 16/05/2021	ÁREA	450.00m ²	Bien inmueble urbano inscrito en el Registro General de la Propiedad de la Zona Central, al número doscientos veintiséis (226), folio ciento cincuenta (150) de libro veinte (20) de Guatemala	NOMBRE: EDNA HAYDEE ALONSO DE YOUNG	Q. 3,024.00	Q. 72,576.00	
					FINCA:						
					TIPO:	Hangar					
					PROPIETARIO:	Estado de Guatemala					
					UBICACIÓN FÍSICA:		Aeropuerto Internacional La Aurora		NIT:		2452745
51	E-9	Áreas de Hangar	15 AÑOS	ESCRITURA PÚBLICA NO. 65, de fecha 23/05/2022	ÁREA	360.00m ²	Bien inmueble urbano inscrito en el Registro General de la Propiedad de la Zona Central, al número doscientos veintiséis (226), folio ciento cincuenta (150) de libro veinte (20) de Guatemala	NOMBRE: WORLD AIR SKY, SOCIEDAD ANONIMA	Q. 2,374.47	Q. 427,404.60	
					FINCA:						
					TIPO:	Hangar					
					PROPIETARIO:	Estado de Guatemala					
					UBICACIÓN FÍSICA:		Aeropuerto Internacional La Aurora		NIT:		94245142
52	E-10	Áreas de Hangar	2 AÑOS	CONTRATO ADMINISTRATIVO No. DS-04-2022, de fecha 05/01/2022	ÁREA	360.00m ²	Bien inmueble urbano inscrito en el Registro General de la Propiedad de la Zona Central, al número doscientos veintiséis (226), folio ciento cincuenta (150) de libro veinte (20) de Guatemala	NOMBRE: BIENES CASTILLA, SOCIEDAD ANONIMA	Q. 2,016.00	Q. 48,384.00	
					FINCA:						
					TIPO:	Hangar					
					PROPIETARIO:	Estado de Guatemala					
					UBICACIÓN FÍSICA:		Aeropuerto Internacional La Aurora		NIT:		26398354



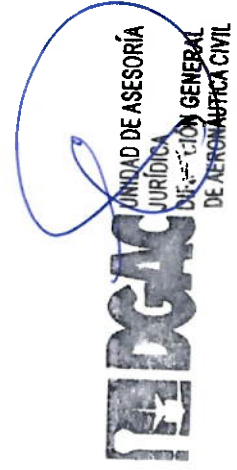
53	E-11	Áreas de Hangar	10 AÑOS	EP No. 137,05/09/2019 Notario José Guillermo Castellanos Molina	<p>ÁREA: 360.00m²</p> <p>FINCA: Bien inmueble urbano inscrito en el Registro General de la Propiedad de la Zona Central, al número doscientos veintiséis (226), folio ciento cincuenta (150) de libro veinte (20) de Guatemala</p> <p>TIPO: Hangar</p> <p>PROPIETARIO: Estado de Guatemala</p> <p>UBICACIÓN FÍSICA: Aeropuerto Internacional La Aurora</p>	AVIFLEX, S.A.	30022568	Q.1,411.20	Q.169,344.00
54	E-12	Áreas de Hangar	5 Años	EP. No. 17, 17/05/2021 Ante la Notaria Ana Sofía Escobar Escobar	<p>ÁREA: 600.60m²</p> <p>FINCA: Bien inmueble urbano inscrito en el Registro General de la Propiedad de la Zona Central, al número doscientos veintiséis (226), folio ciento cincuenta (150) de libro veinte (20) de Guatemala</p> <p>TIPO: Hangar</p> <p>PROPIETARIO: Estado de Guatemala</p> <p>UBICACIÓN FÍSICA: Aeropuerto Internacional La Aurora</p>	CARLOS RENE TSCHEN VALLADARES	934569	Q.2,534.63	Q.152,077.80
55	F-1	Áreas de Hangar	5 años	ESC. P. NUMERO 16 FECHA 30/03/2020, Notario Jose Guillermo Castellanos Molina	<p>ÁREA: 1,165.50m²</p> <p>FINCA: Bien inmueble urbano inscrito en el Registro General de la Propiedad de la Zona Central, al número doscientos veintiséis (226), folio ciento cincuenta (150) de libro veinte (20) de Guatemala</p> <p>TIPO: Hangar</p> <p>PROPIETARIO: Estado de Guatemala</p> <p>UBICACIÓN FÍSICA: Aeropuerto Internacional La Aurora</p>	AVIFLEX, S.A.	52218406	Q.5,051.14	Q.121,227.36




60	F-8	Áreas de Hangar	2 AÑOS	CONTRATO ADMITIVO. No. DS-09-2022	<p>ÁREA: 225.00m²</p> <p>FINCA: Bien inmueble urbano inscrito en el Registro General de la Propiedad de la Zona Central, al número doscientos veintiséis (226), folio ciento cincuenta (150) de libro veinte (20) de Guatemala</p> <p>TIPO: Hangar</p> <p>PROPIETARIO: Estado de Guatemala</p> <p>UBICACIÓN FÍSICA: Aeropuerto Internacional La Aurora</p>	<p>NOMBRE: PLANTACIONES DEL SUR, S.A.</p> <p>NIT: 4928857</p>	Q. 1,545.17	Q. 39,484.08
61	F-9	Áreas de Hangar	5 AÑOS	Escritura Publica No. 24 de fecha 5/03/2020 Notario Alvaro Hurtado Bocaletti	<p>ÁREA: 450.00m²</p> <p>FINCA: Bien inmueble urbano inscrito en el Registro General de la Propiedad de la Zona Central, al número doscientos veintiséis (226), folio ciento cincuenta (150) de libro veinte (20) de Guatemala</p> <p>TIPO: Hangar</p> <p>PROPIETARIO: Estado de Guatemala</p> <p>UBICACIÓN FÍSICA: Aeropuerto Internacional La Aurora</p>	<p>NOMBRE: TRANSFORMADOR A METALÚRGICA, SOCIEDAD ANÓNIMA</p> <p>NIT: 5533759</p>	Q. 1,924.42	Q. 46,186.32
62	F-10				<p>ÁREA: 225.00m²</p> <p>FINCA: Bien inmueble urbano inscrito en el Registro General de la Propiedad de la Zona Central, al número doscientos veintiséis (226), folio ciento cincuenta (150) de libro veinte (20) de Guatemala</p> <p>TIPO: Hangar</p> <p>PROPIETARIO: Estado de Guatemala</p> <p>UBICACIÓN FÍSICA: Aeropuerto Internacional La Aurora</p>	<p>NOMBRE: INVERSIONES MULTIPLES VERSA, S.A.</p> <p>NIT: 6949068-6</p>	Q. 882.00	Q. 105,840.00
63	F-11	Áreas de Hangar	10 años	DS-004-2016 11/01/2016	<p>ÁREA: 225.00m²</p> <p>FINCA: Bien inmueble urbano inscrito en el Registro General de la Propiedad de la Zona Central, al número doscientos veintiséis (226), folio ciento cincuenta (150) de libro veinte (20) de Guatemala</p> <p>TIPO: Hangar</p> <p>PROPIETARIO: Estado de Guatemala</p> <p>UBICACIÓN FÍSICA: Aeropuerto Internacional La Aurora</p>	<p>NOMBRE:</p> <p>NIT:</p>		




64	F-12	Áreas de Hangar	10 años	DS-120-2015 18/12/2015	ÁREA		225,00m ² Bien inmueble urbano inscrito en el Registro General de la Propiedad de la Zona Central, al número doscientos veintiséis (226), folio ciento cincuenta (150) de libro veinte (20) de Guatemala	SERVICIOS DE PERSONAL ESPECIALIZADO, S.A.	Q.932.82	C.111,938.4
					FINCA:	NOMBRE:				
					TIPO:	2001544-5				
					PROPIETARIO:	NIT:				
UBICACIÓN FÍSICA:		Aeropuerto Internacional La Aurora								
65	F-13	Áreas de Hangar	15 AÑOS	ESCRITURA PUBLICA 130 DE FECHA 21/12/2022, Notario GANADY ALEXANDER BRAN MUÑOZ	ÁREA		249,85m ² Bien inmueble urbano inscrito en el Registro General de la Propiedad de la Zona Central, al número doscientos veintiséis (226), folio ciento cincuenta (150) de libro veinte (20) de Guatemala	INVERSION TURISTICA Y FORESTAL SAN JOSE, SOCIEDAD ANONIMA	Q. 1,552.18	279,392.40
					FINCA:	NOMBRE:				
					TIPO:	7372000				
					PROPIETARIO:	NIT:				
UBICACIÓN FÍSICA:		Aeropuerto Internacional La Aurora								
66	F-14	Áreas de Hangar	1 AÑO	DS-06-2023 de fecha 12/01/2023	ÁREA		582,10m ² Bien inmueble urbano inscrito en el Registro General de la Propiedad de la Zona Central, al número doscientos veintiséis (226), folio ciento cincuenta (150) de libro veinte (20) de Guatemala	MANUEL GUILLERMO ORTIZ DALCHOW	Q. 4,481.18	53,774.16
					FINCA:	NOMBRE:				
					TIPO:	129270-6				
					PROPIETARIO:	NIT:				
UBICACIÓN FÍSICA:		Aeropuerto Internacional La Aurora								



67	F-15	Áreas de Hangar	5 años	E.P. No. 54 24/10/2019 Notario, Sergio Antonio Escobar Estaban	<p>ÁREA</p> <p>FINCA:</p> <p>TIPO:</p> <p>PROPIETARIO:</p> <p>UBICACIÓN FÍSICA:</p>	<p>225.00m²</p> <p>Bien inmueble urbano inscrito en el Registro General de la Propiedad de la Zona Central, al número doscientos veintiséis (226), folio ciento cincuenta (150) de libro veinte (20) de Guatemala</p>	<p>NOMBRE:</p> <p>NIT:</p>	<p>GILBERT WAYNE DANIELS JACKSON</p> <p>5101-2</p>	<p>Q.882.00</p> <p>Q.52,920.00</p>	
						<p>225.00m²</p> <p>Bien inmueble urbano inscrito en el Registro General de la Propiedad de la Zona Central, al número doscientos veintiséis (226), folio ciento cincuenta (150) de libro veinte (20) de Guatemala</p>				<p>NOMBRE:</p> <p>NIT:</p>
						<p>TIPO:</p> <p>PROPIETARIO:</p> <p>UBICACIÓN FÍSICA:</p>				<p>ROBERTO ALFONSO GUIROLA COBAR</p> <p>77251-8</p>
						<p>ÁREA</p> <p>FINCA:</p> <p>TIPO:</p> <p>PROPIETARIO:</p> <p>UBICACIÓN FÍSICA:</p>				<p>225.00m²</p> <p>Bien inmueble urbano inscrito en el Registro General de la Propiedad de la Zona Central, al número doscientos veintiséis (226), folio ciento cincuenta (150) de libro veinte (20) de Guatemala</p>
68	F-15A	Áreas de Hangar	5 años	EP No. 57 25/11/2019 Notario Sergio Antonio Estaban Escobar	<p>ÁREA</p> <p>FINCA:</p> <p>TIPO:</p> <p>PROPIETARIO:</p> <p>UBICACIÓN FÍSICA:</p>	<p>225.00m²</p> <p>Bien inmueble urbano inscrito en el Registro General de la Propiedad de la Zona Central, al número doscientos veintiséis (226), folio ciento cincuenta (150) de libro veinte (20) de Guatemala</p>	<p>NOMBRE:</p> <p>NIT:</p>	<p>ROBERTO ALFONSO GUIROLA COBAR</p> <p>77251-8</p>	<p>Q.882.00</p> <p>Q.52,920.00</p>	
						<p>225.00m²</p> <p>Bien inmueble urbano inscrito en el Registro General de la Propiedad de la Zona Central, al número doscientos veintiséis (226), folio ciento cincuenta (150) de libro veinte (20) de Guatemala</p>				<p>NOMBRE:</p> <p>NIT:</p>
						<p>TIPO:</p> <p>PROPIETARIO:</p> <p>UBICACIÓN FÍSICA:</p>				<p>HECTOR GUILLERMO ZIMIERI MASSIS</p> <p>1401610</p>
						<p>ÁREA</p> <p>FINCA:</p> <p>TIPO:</p> <p>PROPIETARIO:</p> <p>UBICACIÓN FÍSICA:</p>				<p>225.00m²</p> <p>Bien inmueble urbano inscrito en el Registro General de la Propiedad de la Zona Central, al número doscientos veintiséis (226), folio ciento cincuenta (150) de libro veinte (20) de Guatemala</p>
69	F-16	Áreas de Hangar	2 años	CONTRATO ADMINISTRATIVO DS-03-2024 DE FECHA 31 DE ENERO DE 2024	<p>ÁREA</p> <p>FINCA:</p> <p>TIPO:</p> <p>PROPIETARIO:</p> <p>UBICACIÓN FÍSICA:</p>	<p>225.00m²</p> <p>Bien inmueble urbano inscrito en el Registro General de la Propiedad de la Zona Central, al número doscientos veintiséis (226), folio ciento cincuenta (150) de libro veinte (20) de Guatemala</p>	<p>NOMBRE:</p> <p>NIT:</p>	<p>HECTOR GUILLERMO ZIMIERI MASSIS</p> <p>1401610</p>	<p>Q.882.00</p> <p>Q.52,920.00</p>	
						<p>225.00m²</p> <p>Bien inmueble urbano inscrito en el Registro General de la Propiedad de la Zona Central, al número doscientos veintiséis (226), folio ciento cincuenta (150) de libro veinte (20) de Guatemala</p>				<p>NOMBRE:</p> <p>NIT:</p>
						<p>TIPO:</p> <p>PROPIETARIO:</p> <p>UBICACIÓN FÍSICA:</p>				<p>SANTEMAR, S.A.</p> <p>1017350</p>
						<p>ÁREA</p> <p>FINCA:</p> <p>TIPO:</p> <p>PROPIETARIO:</p> <p>UBICACIÓN FÍSICA:</p>				<p>225.00m²</p> <p>Bien inmueble urbano inscrito en el Registro General de la Propiedad de la Zona Central, al número doscientos veintiséis (226), folio ciento cincuenta (150) de libro veinte (20) de Guatemala</p>
70	F-17	Áreas de Hangar	2 años	DS-02-2022 DE FECHA 04/01/2022	<p>ÁREA</p> <p>FINCA:</p> <p>TIPO:</p> <p>PROPIETARIO:</p> <p>UBICACIÓN FÍSICA:</p>	<p>225.00m²</p> <p>Bien inmueble urbano inscrito en el Registro General de la Propiedad de la Zona Central, al número doscientos veintiséis (226), folio ciento cincuenta (150) de libro veinte (20) de Guatemala</p>	<p>NOMBRE:</p> <p>NIT:</p>	<p>SANTEMAR, S.A.</p> <p>1017350</p>	<p>Q.882.00</p> <p>Q.52,920.00</p>	
						<p>225.00m²</p> <p>Bien inmueble urbano inscrito en el Registro General de la Propiedad de la Zona Central, al número doscientos veintiséis (226), folio ciento cincuenta (150) de libro veinte (20) de Guatemala</p>				<p>NOMBRE:</p> <p>NIT:</p>
						<p>TIPO:</p> <p>PROPIETARIO:</p> <p>UBICACIÓN FÍSICA:</p>				<p>SANTEMAR, S.A.</p> <p>1017350</p>
						<p>ÁREA</p> <p>FINCA:</p> <p>TIPO:</p> <p>PROPIETARIO:</p> <p>UBICACIÓN FÍSICA:</p>				<p>225.00m²</p> <p>Bien inmueble urbano inscrito en el Registro General de la Propiedad de la Zona Central, al número doscientos veintiséis (226), folio ciento cincuenta (150) de libro veinte (20) de Guatemala</p>




71	F-18	Áreas de Hangar	2 AÑOS	CONTRATO ADMINISTRATIVO DS-03-2024 DE FECHA 31 DE ENERO DE 2024	<p>ÁREA: 270.00m² Bien inmueble urbano inscrito en el Registro General de la Propiedad de la Zona Central, al número doscientos veintiséis (226), folio ciento cincuenta (150) de libro veinte (20) de Guatemala</p> <p>FINCA:</p> <p>TIPO: Hangar</p> <p>PROPIETARIO: Estado de Guatemala</p> <p>UBICACIÓN FÍSICA: Aeropuerto Internacional La Aurora</p> <p>ÁREA: 96.42m²</p>	<p>NOMBRE: JUAN JOSE JOP GAZEL</p> <p>NIT: 1431633</p>	Q. 1,512.00	Q. 36,288.00
72	F-18A	Áreas de Hangar	15 años	EP. NO. 15 de fecha 29/07/2019, Notario Joel Otoniel Chávez Gramajo	<p>FINCA:</p> <p>TIPO: Hangar</p> <p>PROPIETARIO: Estado de Guatemala</p> <p>UBICACIÓN FÍSICA: Aeropuerto Internacional La Aurora</p> <p>ÁREA: 419.84m²</p>	<p>NOMBRE: TRANSPORTES AEREOS GUATEMALTECOS, S.A.</p> <p>NIT: 527303K</p>	Q. 1,207.69	Q. 28,983.12
73	F-19	Áreas de Hangar	15 años	EP. No. 16,29/07/2019, Notario Joel Otoniel Chávez	<p>FINCA:</p> <p>TIPO: Hangar</p> <p>PROPIETARIO: Estado de Guatemala</p> <p>UBICACIÓN FÍSICA: Aeropuerto Internacional La Aurora</p>	<p>NOMBRE: TRANSPORTES AEREOS GUATEMALTECOS, S.A.</p> <p>NIT: 527303K</p>	Q. 3,761.77	Q. 67,711.86



74	G-1	Áreas de Hangar	2 AÑOS	CONTRATO ADMINISTRATIVO DS-02-2024	<p>ÁREA: 360.00m² Bien inmueble urbano inscrito en el Registro General de la Propiedad de la Zona Central, al número doscientos veintiséis (226), folio ciento cincuenta (150) de libro veinte (20) de Guatemala</p> <p>FINCA:</p> <p>TIPO: Hangar</p> <p>PROPIETARIO: Estado de Guatemala</p> <p>UBICACIÓN FÍSICA: Aeropuerto Internacional La Aurora</p> <p>ÁREA: 516.00m²</p> <p>FINCA:</p> <p>TIPO: Hangar</p> <p>PROPIETARIO: Estado de Guatemala</p> <p>UBICACIÓN FÍSICA: Aeropuerto Internacional La Aurora</p>	<p>FUMIGACION AEREA, S.A.</p> <p>NOMBRE:</p> <p>NIT:</p>	Q. 2,016.00	Q. 48,384.00
75	G-2	Áreas de Hangar	15 AÑOS	EP No. 167 27/07/2017 Notario Jan Markus Bühr Vargas. EP. De Modificación No. 18 de fecha 20/04/2018, Notario Luis Alfonso Toboár Lima	<p>ÁREA: 516.00m²</p> <p>FINCA:</p> <p>TIPO: Hangar</p> <p>PROPIETARIO: Estado de Guatemala</p> <p>UBICACIÓN FÍSICA: Aeropuerto Internacional La Aurora</p> <p>ÁREA: 516.00m²</p> <p>FINCA:</p> <p>TIPO: Hangar</p> <p>PROPIETARIO: Estado de Guatemala</p> <p>UBICACIÓN FÍSICA: Aeropuerto Internacional La Aurora</p>	<p>COMERCIALIZADO RA LA MEGO, S.A.</p> <p>NOMBRE:</p> <p>NIT:</p>	Q. 2,189.60	Q. 394,128.00
76	G-3	Áreas de Hangar	2 años	DS-03-2023 DE 11/01/2023	<p>ÁREA: 516.00m²</p> <p>FINCA:</p> <p>TIPO: Hangar</p> <p>PROPIETARIO: Estado de Guatemala</p> <p>UBICACIÓN FÍSICA: Aeropuerto Internacional La Aurora</p> <p>ÁREA: 516.00m²</p> <p>FINCA:</p> <p>TIPO: Hangar</p> <p>PROPIETARIO: Estado de Guatemala</p> <p>UBICACIÓN FÍSICA: Aeropuerto Internacional La Aurora</p>	<p>MUSIGNA, S.A.</p> <p>NOMBRE:</p> <p>NIT:</p>	Q. 2,124.66	Q. 50,991.84




77	G-4	Áreas de Hangar	2 años	CONTRATO ADMINISTRATIVO No. DS-23-2021, de fecha 6/09/2021	<p>ÁREA: 290.43m² Bien inmueble urbano inscrito en el Registro General de la Propiedad de la Zona Central, al número doscientos veintiséis (226), folio ciento cincuenta (150) de libro veinte (20) de Guatemala</p> <p>FINCA:</p> <p>TIPO: Hangar</p> <p>PROPIETARIO: Estado de Guatemala</p> <p>UBICACIÓN FÍSICA: Aeropuerto Internacional La Aurora</p>	ENRIQUE IBARGUEN PUJOL	317365	Q.1,358.07	Q.32,593.68
78	G-5	Áreas de Hangar	10 años	DS-115-2015 16/12/2015	<p>ÁREA: 270.00m² Bien inmueble urbano inscrito en el Registro General de la Propiedad de la Zona Central, al número doscientos veintiséis (226), folio ciento cincuenta (150) de libro veinte (20) de Guatemala</p> <p>FINCA:</p> <p>TIPO: Hangar</p> <p>PROPIETARIO: Estado de Guatemala</p> <p>UBICACIÓN FÍSICA: Aeropuerto Internacional La Aurora</p>	NEVALSA, S.A.		Q.1,058.40	Q.127,008.00
79	G-6	Áreas de Hangar	15 años	EP. NO. 6 DE FECHA 8/02/2023 NOTARIO JOSE MANUEL HERRERA NAJARRO	<p>ÁREA: 270.00m² Bien inmueble urbano inscrito en el Registro General de la Propiedad de la Zona Central, al número doscientos veintiséis (226), folio ciento cincuenta (150) de libro veinte (20) de Guatemala</p> <p>FINCA:</p> <p>TIPO: Hangar</p> <p>PROPIETARIO: Estado de Guatemala</p> <p>UBICACIÓN FÍSICA: Aeropuerto Internacional La Aurora</p>	DUBAI SOCIEDAD ANÓNIMA	8098964	Q. 1,818.53	327,395.40



80	G-7	Áreas de Hangar	15 años	EP. NO. 1 DE FECHA 12/01/2024, NOTARIO ERICK MILTON RODOLFO QUIM MEZA	<p>ÁREA</p> <p>FINCA:</p> <p>TIPO:</p> <p>PROPIETARIO:</p> <p>UBICACIÓN FÍSICA:</p> <p>ÁREA</p>	<p>276.74m²</p> <p>Bien inmueble urbano inscrito en el Registro General de la Propiedad de la Zona Central, al número doscientos veintiséis (226), folio ciento cincuenta (150) de libro veinte (20) de Guatemala</p> <p>Hangar</p> <p>Estado de Guatemala</p> <p>Aeropuerto Internacional La Aurora</p> <p>22.24m²</p>	<p>NOMBRE:</p> <p>NIT:</p>	<p>DUBAI, SOCIEDAD ANÓNIMA</p> <p>8098964</p>	<p>Q. 3.663.28</p> <p>Q. 659,390.40</p>
81	G-9	Áreas de Hangar	10 años	CONTRATO ADMINISTRATIVO D5-26-2021 DE FECHA 07/09/2021	<p>FINCA:</p> <p>TIPO:</p> <p>PROPIETARIO:</p> <p>UBICACIÓN FÍSICA:</p> <p>ÁREA</p>	<p>Bien inmueble urbano inscrito en el Registro General de la Propiedad de la Zona Central, al número doscientos veintiséis (226), folio ciento cincuenta (150) de libro veinte (20) de Guatemala</p> <p>Hangar</p> <p>Estado de Guatemala</p> <p>Aeropuerto Internacional La Aurora</p> <p>294.08m²</p>	<p>NOMBRE:</p> <p>NIT:</p>	<p>DISCOL, SOCIEDAD ANÓNIMA</p> <p>30492890</p>	<p>Q. 1,991.36</p> <p>Q. 47,792.64</p>
82	G-9A	Áreas de Hangar	15 años	EP. No. 18, 29/07/2019, Notario Joel Otaniel Chávez Gramajo	<p>FINCA:</p> <p>TIPO:</p> <p>PROPIETARIO:</p> <p>UBICACIÓN FÍSICA:</p>	<p>Bien inmueble urbano inscrito en el Registro General de la Propiedad de la Zona Central, al número doscientos veintiséis (226), folio ciento cincuenta (150) de libro veinte (20) de Guatemala</p> <p>Hangar</p> <p>Estado de Guatemala</p> <p>Aeropuerto Internacional La Aurora</p>	<p>NOMBRE:</p> <p>NIT:</p>	<p>TRANSPORTES AÉREOS GUATEMALTECOS, SOCIEDAD ANÓNIMA</p> <p>527303K</p>	<p>Q. 2,634.96</p> <p>Q. 47,429.28</p>

83	G-11	Áreas de Hangar	5 años	EP 367, de fecha 29/12/2003 Notario Juan José Morales Ruiz	ÁREA 222.00m ² Finca: Bien inmueble urbano inscrito en el Registro General de la Propiedad de la Zona Central, al número doscientos veintiséis (226), folio ciento cincuenta (150) de libro veinte (20) de Guatemala TIPO: Hangar PROPIETARIO: Estado de Guatemala UBICACIÓN FÍSICA: Aeropuerto Internacional La Aurora	LUIS P. CHANG FIGUEROA NOMBRE: 1494517-7 NIT:	Q.1.554.00	Q.93,240.00
84	G-12							
85	G-13	Áreas de Hangar	2 años	DS-059-2019, 06/07/2019	Finca: Bien inmueble urbano inscrito en el Registro General de la Propiedad de la Zona Central, al número doscientos veintiséis (226), folio ciento cincuenta (150) de libro veinte (20) de Guatemala TIPO: Hangar PROPIETARIO: Estado de Guatemala UBICACIÓN FÍSICA: Aeropuerto Internacional La Aurora	ACEROS PREFABRICADO, S.A. NOMBRE: NIT: 11088	Q.1.176.00	Q.21,168.00
86	G-14	Áreas de Hangar	2 años	CONTRATO ADMINISTRATIVO No. DS-11-2020, de fecha 14/7/2020	Finca: Bien inmueble urbano inscrito en el Registro General de la Propiedad de la Zona Central, al número doscientos veintiséis (226), folio ciento cincuenta (150) de libro veinte (20) de Guatemala TIPO: Hangar PROPIETARIO: Estado de Guatemala UBICACIÓN FÍSICA: Aeropuerto Internacional La Aurora	MARIO OSBALDO MENA STRIKER NOMBRE: NIT: 1238833	Q.2.751.26	Q.65,550.24
87	G-15							
88	G-16	Áreas de Hangar	2 AÑOS	CONTRATO ADMINISTRATIVO No. DS-53-2021 20/12/2021	Finca: Bien inmueble urbano inscrito en el Registro General de la Propiedad de la Zona Central, al número doscientos veintiséis (226), folio ciento cincuenta (150) de libro veinte (20) de Guatemala TIPO: Hangar PROPIETARIO: Estado de Guatemala UBICACIÓN FÍSICA: Aeropuerto Internacional La Aurora	INVERSIONES LOS APOSENTOS, S.A. NOMBRE: NIT: 29647932	Q. 2,138.89	51,333.36




92	H-3-1	Áreas de Hangar	2 años	CONTRATO ADMINISTRATIVO DS-001-2024	ÁREA	225.00m ²	Bien inmueble urbano inscrito en el Registro General de la Propiedad de la Zona Central, al número doscientos veintiséis (226), folio ciento cincuenta (150) de libro veinte (20) de Guatemala	NOMBRE: JOSE SALAMIE MASSIS	202260-5	Q. 1,304.35	Q. 31,304.35
					FINCA:	Hangar					
					TIPO:	Estado de Guatemala					
					PROPIETARIO:	Aeropuerto Internacional La Aurora					
93	H-4	Áreas de Hangar	10 años	DS-001-2012.9/1/2012	ÁREA	450.00m ²	Bien inmueble urbano inscrito en el Registro General de la Propiedad de la Zona Central, al número doscientos veintiséis (226), folio ciento cincuenta (150) de libro veinte (20) de Guatemala	NOMBRE: ARTTRANS, S.A.	Q.1.575.00	Q.189,000.00	
					FINCA:	Hangar					
					TIPO:	Estado de Guatemala					
					PROPIETARIO:	Aeropuerto Internacional La Aurora					
94	H-5	Áreas de Hangar	15 años	E.P. NO. 5, Notario SEBASTIAN VASQUEZ SOLIS	ÁREA	739.90m ²	Bien inmueble urbano inscrito en el Registro General de la Propiedad de la Zona Central, al número doscientos veintiséis (226), folio ciento cincuenta (150) de libro veinte (20) de Guatemala	NOMBRE: HELIGUILA, SOCIEDAD ANONIMA	103728228	Q. 5,042.90	Q. 907,722.00
					FINCA:	Hangar					
					TIPO:	Estado de Guatemala					
					PROPIETARIO:	Aeropuerto Internacional La Aurora					




95	H-6	Áreas de Hangar	15 años	E. P. No. 8 18/02/2020 Notario Marlon Christian Reyes Cruz	ÁREA 1268.53m ² Bien inmueble urbano inscrito en el Registro General de la Propiedad de la Zona Central, al número doscientos veintiséis (226), folio ciento cincuenta (150) de libro veinte (20) de Guatemala	EMBAJADA DE LOS ESTADOS UNIDOS DE AMÉRICA (PARA EL PROGRAMA MOSCAMED)	Gratuito	****	
									FINCA:
									TIPO:
									PROPIETARIO: UBICACIÓN FÍSICA:
96	HNW-3	DHL DE GUATEMALA	10 años	DS-008-2016 20/1/2016	ÁREA 7,600.47m ² Bien inmueble urbano inscrito en el Registro General de la Propiedad de la Zona Central, al número doscientos veintiséis (226), folio ciento cincuenta (150) de libro veinte (20) de Guatemala	DHL DE GUATEMALA	Gratuito	****	
									FINCA:
									TIPO:
									PROPIETARIO: UBICACIÓN FÍSICA:
97	HNW-5	AIRPLANE SERVICES, S.A.	15 años	Escritura Pública No. 6 5/2/2013 Dinora Noemí Celjas Díaz	ÁREA 7689.08m ² Bien inmueble urbano inscrito en el Registro General de la Propiedad de la Zona Central, al número doscientos veintiséis (226), folio ciento cincuenta (150) de libro veinte (20) de Guatemala	AIRPLANE SERVICES, S.A.	Q.35,445.40	Q.5,479,328.4	
									FINCA:
									TIPO:
									PROPIETARIO: UBICACIÓN FÍSICA:


98	HNW-6A	CORPORACION AINCO, S.A.	10 años	Escritura Pública No. 5 14/06/2019 José Otoniel Chávez Gramajo	<p>ÁREA</p> <p>FINCA:</p> <p>TIPO:</p> <p>PROPIETARIO:</p> <p>UBICACIÓN FÍSICA:</p> <p>ÁREA</p>	<p>2304.80m²</p> <p>Bien inmueble urbano inscrito en el Registro General de la Propiedad de la Zona Central, al número doscientos veintiséis (226), folio ciento cincuenta (150) de libro veinte (20) de Guatemala</p> <p>Hangar</p> <p>Estado de Guatemala</p> <p>Aeropuerto Internacional La Aurora</p> <p>2322.25m²/162.91m²</p>	<p>NOMBRE:</p> <p>MIT:</p>	<p>CORPORACION AINCO, S.A.</p> <p>1.165186</p> <p>MIT:</p>	<p>Q.9,034.82</p> <p>Q.1,084,178.40</p>
99	HNW-18	AERODESPACHOS, S.A.	18 meses	EP No. 8 21/2/2017 Lucy Elizabeth López Estrada	<p>FINCA:</p> <p>TIPO:</p> <p>PROPIETARIO:</p> <p>UBICACIÓN FÍSICA:</p> <p>ÁREA</p>	<p>Bien inmueble urbano inscrito en el Registro General de la Propiedad de la Zona Central, al número doscientos veintiséis (226), folio ciento cincuenta (150) de libro veinte (20) de Guatemala</p> <p>Hangar</p> <p>Estado de Guatemala</p> <p>Aeropuerto Internacional La Aurora</p> <p>324.00m²/200.00m²</p>	<p>NOMBRE:</p> <p>MIT:</p>	<p>AERODESPACHOS, S.A.</p> <p>7048529</p> <p>MIT:</p>	<p>Q.22,267.03</p> <p>Q.400,806.54</p>
100	HNW-18A								
101	HNW-19	UNITED PARCEL SERVICE, CO. - UPS.	2 años	CONTRATO 121-2013 26/7/2013	<p>FINCA:</p> <p>TIPO:</p> <p>PROPIETARIO:</p> <p>UBICACIÓN FÍSICA:</p>	<p>Bien inmueble urbano inscrito en el Registro General de la Propiedad de la Zona Central, al número doscientos veintiséis (226), folio ciento cincuenta (150) de libro veinte (20) de Guatemala</p> <p>Hangar</p> <p>Estado de Guatemala</p> <p>Aeropuerto Internacional La Aurora</p>	<p>NOMBRE:</p> <p>MIT:</p>	<p>UNITED PARCEL SERVICE, CO. -UPS-</p> <p>2455873-7</p> <p>MIT:</p>	<p>Q.4,192.00</p> <p>Q.100,608.00</p>
102	HNW-19A								




103	HNW-20	GRUPO J.M., SOCIEDAD ANONIMA	15 años	EP No. 38 Notaria Maria Karina Cortave Ruano	ÁREA			GRUPO J.M., SOCIEDAD ANONIMA	6,730.75	Q.1,211,535.00	
					FINCA:						
					TIPO:						
					PROPIETARIO:						
UBICACIÓN FÍSICA:			Aeropuerto Internacional La Aurora			NOMBRE:			45265437		
NOMBRE:			7400.00m ²			NIT:			Q.29,008.00		
105	HNW-22	TRANSPORTES AEREOS GUATEMALTECOS SOCIEDAD ANONIMA	10 años	EP No. 4 21/08/2017 Notario Luis Fernando Bermejo Quiñonez	ÁREA			TRANSPORTES AEREOS GUATEMALTECOS SOCIEDAD ANONIMA	Q.29,008.00	Q.3,480,960.00	
					FINCA:						
					TIPO:						
					PROPIETARIO:						
UBICACIÓN FÍSICA:			Aeropuerto Internacional La Aurora			NOMBRE:			527303K		
NOMBRE:			6764.43m ²			NIT:			Q.29,008.00		
106	HSW-2	DISTRIBUIDORAQ PIPPER, S.A.	15 años	EP No 9 de fecha 13/04/2021, Notaria Cindy Roxana Casasola Catalán	ÁREA			DISTRIBUIDORAQ PIPPER, S.A.	Q.29,008.00	Q.3,480,960.00	
					FINCA:						
					TIPO:						
					PROPIETARIO:						
UBICACIÓN FÍSICA:			Aeropuerto Internacional La Aurora			NOMBRE:			4746473		
NOMBRE:			Q.238,036.68			NIT:			Q.9,918.20		




107	HSW-13	AEROCLUB DE GUATEMALA	10 años	EP. No. 18 de fecha 13/01/2020, Notario Sergio Antonio Escobar Esteban	<p>ÁREA</p> <p>FINCA:</p> <p>TIPO:</p> <p>PROPIETARIO:</p> <p>UBICACIÓN FÍSICA:</p>	<p>9,624.63m²</p> <p>Bien inmueble urbano inscrito en el Registro General de la Propiedad de la Zona Central, al número doscientos veintiséis (226), folio ciento cincuenta (150) de libro veinte (20) de Guatemala</p> <p>Hangar</p> <p>Estado de Guatemala</p> <p>Aeropuerto Internacional La Aurora</p>	<p>NOMBRE:</p> <p>NIT:</p>	<p>AEROCLUB DE GUATEMALA</p>	<p>Q.144,369.45</p>	<p>25986501</p>
108	HSW-14	ÁREA DE CAFETERÍA	5 años	EP. No. 46 de fecha 14/07/2020, ante el Notario Ana Lucia Cerna Marroquin	<p>ÁREA</p> <p>FINCA:</p> <p>TIPO:</p> <p>PROPIETARIO:</p> <p>UBICACIÓN FÍSICA:</p>	<p>123.14 m²</p> <p>Bien inmueble urbano inscrito en el Registro General de la Propiedad de la Zona Central, al número doscientos veintiséis (226), folio ciento cincuenta (150) de libro veinte (20) de Guatemala</p> <p>LOCAL COMERCIAL</p> <p>Estado de Guatemala</p> <p>Aeropuerto Internacional La Aurora</p>	<p>NOMBRE:</p> <p>NIT:</p>	<p>XIOMARA BEATRIZ MARROQUIN MARTINEZ/CAFETERIA TG-FOOD</p> <p>28789075</p>	<p>Q.1,103.33</p>	<p>Q.19,859.94</p>
109	HSW-14A	AEROMECANICA	10 años	EP No. 78 28/11/2019 Notario Sergio Alejandro Peña Mandujano	<p>ÁREA</p> <p>FINCA:</p> <p>TIPO:</p> <p>PROPIETARIO:</p> <p>UBICACIÓN FÍSICA:</p>	<p>2857.39 m²</p> <p>Bien inmueble urbano inscrito en el Registro General de la Propiedad de la Zona Central, al número doscientos veintiséis (226), folio ciento cincuenta (150) de libro veinte (20) de Guatemala</p> <p>Hangar</p> <p>Estado de Guatemala</p> <p>Aeropuerto Internacional La Aurora</p>	<p>NOMBRE:</p> <p>NIT:</p>	<p>BA AVIACIÓN, SOCIEDAD ANÓNIMA</p> <p>6315-0</p>	<p>Q.6,605.90</p>	<p>Q.396,354.00</p>



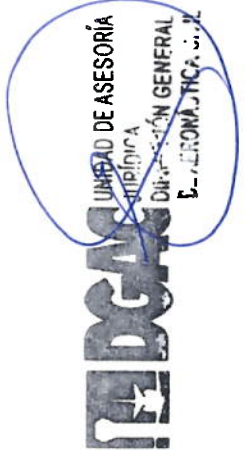
110	I-3	ÁREA DE HANGAR	10 AÑOS	EP No. 26 02/03/2022, Notario Roberto Samuel Solorzano Hernandez	<p>ÁREA: 4764.01m²</p> <p>FINCA: Bien inmueble urbano inscrito en el Registro General de la Propiedad de la Zona Central, al número doscientos veintiséis (226), folio ciento cincuenta (150) de libro veinte (20) de Guatemala</p> <p>TIPO: Hangar</p> <p>PROPIETARIO: Estado de Guatemala</p> <p>UBICACIÓN FÍSICA: Aeropuerto Internacional La Aurora</p> <p>ÁREA: 3122.63m²</p>	<p>NOMBRE: HELICOPTEROS Y AVIONES DE GUATEMALA. SOCIEDAD ANÓNIMA</p> <p>NIT: 5326168</p>	Q	44,190.87	Q	5,302,904.40
111	I-3A	ÁREA DE HANGAR	10 AÑOS	EP No. 27 02/03/2022, Notario Roberto Samuel Solorzano Hernandez	<p>FINCA: Bien inmueble urbano inscrito en el Registro General de la Propiedad de la Zona Central, al número doscientos veintiséis (226), folio ciento cincuenta (150) de libro veinte (20) de Guatemala</p> <p>TIPO: Hangar</p> <p>PROPIETARIO: Estado de Guatemala</p> <p>UBICACIÓN FÍSICA: Aeropuerto Internacional La Aurora</p> <p>ÁREA: 1849.73m²</p>	<p>NOMBRE: HELICOPTEROS Y AVIONES DE GUATEMALA. SOCIEDAD ANÓNIMA</p> <p>NIT: 5326168</p>	Q	22,575.32	Q	2,709,038.40
112	I-4	ÁREA DE HANGAR	2 años	CONTRATO ADITIVO. No. DS-62-2023 1/12/2023	<p>FINCA: Bien inmueble urbano inscrito en el Registro General de la Propiedad de la Zona Central, al número doscientos veintiséis (226), folio ciento cincuenta (150) de libro veinte (20) de Guatemala</p> <p>TIPO: Hangar</p> <p>PROPIETARIO: Estado de Guatemala</p> <p>UBICACIÓN FÍSICA: Aeropuerto Internacional La Aurora</p>	<p>NOMBRE: GUATE HANGAR, S.A.</p> <p>NIT: 33075263</p>	Q	14,268.59	Q	3,342,446.92



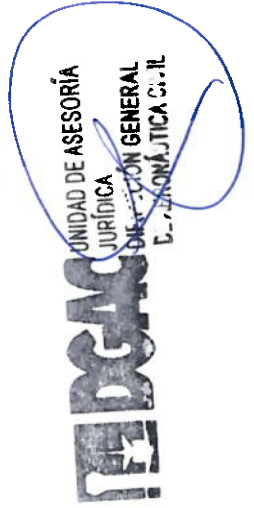
113	J-1	ÁREA DE HANGAR	10 años	CONTRATO No. DS-009-2016 22/01/2016	<p>ÁREA</p> <p>195.00m²</p> <p>Bien inmueble urbano inscrito en el Registro General de la Propiedad de la Zona Central, al número doscientos veintiséis (226), folio ciento cincuenta (150) de libro veinte (20) de Guatemala</p> <p>FINCA:</p> <p>TIPO: Hangar</p> <p>PROPIETARIO: Estado de Guatemala</p> <p>UBICACIÓN FÍSICA: Aeropuerto Internacional La Aurora</p> <p>ÁREA</p> <p>267.00m²</p>			NOMBRE: AEROTAXIS, S.A.	460698-1	Q.782.4	Q.95,888.00
					<p>FINCA:</p> <p>TIPO: Hangar</p> <p>PROPIETARIO: Estado de Guatemala</p> <p>UBICACIÓN FÍSICA: Aeropuerto Internacional La Aurora</p> <p>ÁREA</p> <p>267.00m²</p>						
114	J-2	ÁREA DE HANGAR	10 años	CONTRATO No. DS-010-2016 22/1/2016	<p>ÁREA</p> <p>3759.63m²</p> <p>Bien inmueble urbano inscrito en el Registro General de la Propiedad de la Zona Central, al número doscientos veintiséis (226), folio ciento cincuenta (150) de libro veinte (20) de Guatemala</p> <p>FINCA:</p> <p>TIPO: Hangar</p> <p>PROPIETARIO: Estado de Guatemala</p> <p>UBICACIÓN FÍSICA: Aeropuerto Internacional La Aurora</p> <p>ÁREA</p> <p>3759.63m²</p>			NOMBRE: IRMA YOLANDA MEDINILLA HERRERA	480443-0	Q.1.974.85	Q.236,982.00
					<p>FINCA:</p> <p>TIPO: Hangar</p> <p>PROPIETARIO: Estado de Guatemala</p> <p>UBICACIÓN FÍSICA: Aeropuerto Internacional La Aurora</p> <p>ÁREA</p> <p>3759.63m²</p>						
115	J-3	ÁREA DE HANGAR	15 años	EP No. 1 06/01/2017 Notario Luis Alfonso Tobar Uma; EP No. 17 de Modificación del 20/04/2018	<p>ÁREA</p> <p>1890.05m²</p> <p>Bien inmueble urbano inscrito en el Registro General de la Propiedad de la Zona Central, al número doscientos veintiséis (226), folio ciento cincuenta (150) de libro veinte (20) de Guatemala</p> <p>FINCA:</p> <p>TIPO: Hangar</p> <p>PROPIETARIO: Estado de Guatemala</p> <p>UBICACIÓN FÍSICA: Aeropuerto Internacional La Aurora</p> <p>ÁREA</p> <p>1890.05m²</p>			NOMBRE: GIBSON, S.A.	26731282	Q.28,505.16	Q.5,130,928.80
					<p>FINCA:</p> <p>TIPO: Hangar</p> <p>PROPIETARIO: Estado de Guatemala</p> <p>UBICACIÓN FÍSICA: Aeropuerto Internacional La Aurora</p> <p>ÁREA</p> <p>1890.05m²</p>						
116	J-4	ÁREA DE HANGAR	2 Años	DS-12-2022 DE FECHA 15/03/2022	<p>ÁREA</p> <p>1890.05m²</p> <p>Bien inmueble urbano inscrito en el Registro General de la Propiedad de la Zona Central, al número doscientos veintiséis (226), folio ciento cincuenta (150) de libro veinte (20) de Guatemala</p> <p>FINCA:</p> <p>TIPO: Hangar</p> <p>PROPIETARIO: Estado de Guatemala</p> <p>UBICACIÓN FÍSICA: Aeropuerto Internacional La Aurora</p> <p>ÁREA</p> <p>1890.05m²</p>			NOMBRE: SERVICIOS Y ASESORIAS GABO, S.A.	64432	Q. 25,072.12	601,730.88
					<p>FINCA:</p> <p>TIPO: Hangar</p> <p>PROPIETARIO: Estado de Guatemala</p> <p>UBICACIÓN FÍSICA: Aeropuerto Internacional La Aurora</p> <p>ÁREA</p> <p>1890.05m²</p>						
117	J-5	ÁREA DE HANGAR	2 Años	DS-12-2022 DE FECHA 15/03/2022	<p>ÁREA</p> <p>1890.05m²</p> <p>Bien inmueble urbano inscrito en el Registro General de la Propiedad de la Zona Central, al número doscientos veintiséis (226), folio ciento cincuenta (150) de libro veinte (20) de Guatemala</p> <p>FINCA:</p> <p>TIPO: Hangar</p> <p>PROPIETARIO: Estado de Guatemala</p> <p>UBICACIÓN FÍSICA: Aeropuerto Internacional La Aurora</p> <p>ÁREA</p> <p>1890.05m²</p>			NOMBRE: SERVICIOS Y ASESORIAS GABO, S.A.	64432	Q. 25,072.12	601,730.88
					<p>FINCA:</p> <p>TIPO: Hangar</p> <p>PROPIETARIO: Estado de Guatemala</p> <p>UBICACIÓN FÍSICA: Aeropuerto Internacional La Aurora</p> <p>ÁREA</p> <p>1890.05m²</p>						



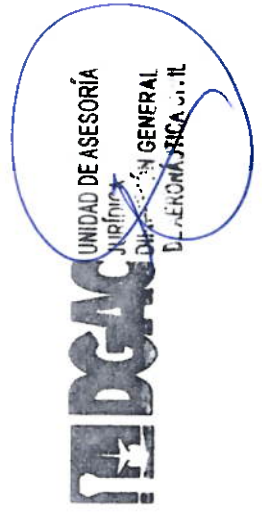
118	J-6	ÁREA DE HANGAR	2 años	CONTRATO No. DS-02-2023 DE 11/01/2023	<p>ÁREA: 1933.70m²</p> <p>FINCA: Bien inmueble urbano inscrito en el Registro General de la Propiedad de la Zona Central, al número doscientos veintiséis (226), folio ciento cincuenta (150) de libro veinte (20) de Guatemala</p> <p>TIPO: Hangar</p> <p>PROPIETARIO: Estado de Guatemala</p> <p>UBICACIÓN FÍSICA: Aeropuerto Internacional La Aurora</p> <p>ÁREA: 2095.61m²</p> <p>FINCA: Bien inmueble urbano inscrito en el Registro General de la Propiedad de la Zona Central, al número doscientos veintiséis (226), folio ciento cincuenta (150) de libro veinte (20) de Guatemala</p> <p>TIPO: Hangar</p> <p>PROPIETARIO: Estado de Guatemala</p> <p>UBICACIÓN FÍSICA: Aeropuerto Internacional La Aurora</p> <p>ÁREA: 480.00m²</p> <p>FINCA: Bien inmueble urbano inscrito en el Registro General de la Propiedad de la Zona Central, al número doscientos veintiséis (226), folio ciento cincuenta (150) de libro veinte (20) de Guatemala</p> <p>TIPO: Hangar</p> <p>PROPIETARIO: Estado de Guatemala</p> <p>UBICACIÓN FÍSICA: Aeropuerto Internacional La Aurora</p> <p>ÁREA: 4790.18m²</p> <p>FINCA: Bien inmueble urbano inscrito en el Registro General de la Propiedad de la Zona Central, al número doscientos veintiséis (226), folio ciento cincuenta (150) de libro veinte (20) de Guatemala</p> <p>TIPO: Hangar</p> <p>PROPIETARIO: Estado de Guatemala</p> <p>UBICACIÓN FÍSICA: Aeropuerto Internacional La Aurora</p>	<p>SERVICIOS Y ASESORIAS GABO, S.A.</p> <p>NOMBRE: 64432</p> <p>NIT: 64432</p> <p>HELICOPTEROS SIT, S.A.</p> <p>NOMBRE: 5326168</p> <p>NIT: 5326168</p> <p>7550939-5</p> <p>AYAU CALLAWAY Y COMPAÑIA LIMITADA (AVCOM)</p> <p>NOMBRE: 32015-3</p> <p>NIT: 32015-3</p>	<p>Q.7,580.10</p> <p>Q.16,714.00</p> <p>Q.2,005,680.00</p> <p>Q.2,400.00</p> <p>Q.2,888,000.00</p> <p>Q.33,600.25</p> <p>Q.6,524,899.17</p>
119	J-7	ÁREA DE HANGAR	10 años	CONTRATO No. DS-064-2015 12/06/2015			
120	K-1	ÁREA DE HANGAR	10 años	CONTRATO No. 76-2011 4/11/2011			
121	K-2	ÁREA DE HANGAR	15 años	CONTRATO ADMINISTRATIVO No. DS-001-2015 Y MODIFICACIÓN: DS-28-2018 06/04/2018			




122	K-2A	ÁREA DE HANGAR	15 años	E.P. No.7 de fecha 22/03/2018, ante Notaria Ada Luisa Alvado del Valle	ÁREA	3820,44m ²	Bien inmueble urbano inscrito en el Registro General de la Propiedad de la Zona Central, al número doscientos veintiséis (226), folio ciento cincuenta (150) de libro veinte (20) de Guatemala	NOMBRE:	SERVICIOS LARIMAR, SOCIEDAD ANÓNIMA	Q.26,270.66	Q.4,728,682.80
					FINCA:						
					TIPO:	Hangar					
					PROPIETARIO:	Estado de Guatemala					
		UBICACIÓN FÍSICA:		Aeropuerto Internacional La Aurora	NIT:						
123	K-3	ÁREA DE HANGAR	5 años	E.P. No. 87 de fecha 9/09/2021. Notario William Walter Montroy Lucero	ÁREA	630,21m ²	Bien inmueble urbano inscrito en el Registro General de la Propiedad de la Zona Central, al número doscientos veintiséis (226), folio ciento cincuenta (150) de libro veinte (20) de Guatemala	NOMBRE:	SERVICIOS AGROPECUARIOS NACIONALES, SOCIEDAD ANÓNIMA	Q	308,443.20
					FINCA:						
					TIPO:	Hangar					
					PROPIETARIO:	Estado de Guatemala					
		UBICACIÓN FÍSICA:		Aeropuerto Internacional La Aurora	NIT:						
124	K-4	ÁREA DE HANGAR	15 años	E.P. No. 20/07/2019 Notario Joel Otoniel Chávez Gramajo	ÁREA	4232,29m ²	Bien inmueble urbano inscrito en el Registro General de la Propiedad de la Zona Central, al número doscientos veintiséis (226), folio ciento cincuenta (150) de libro veinte (20) de Guatemala	NOMBRE:	TRANSPORTES AEREOS GUATEMALTECOS, S.A.	Q.32,995.68	Q.593,922.24
					FINCA:						
					TIPO:	Hangar					
					PROPIETARIO:	Estado de Guatemala					
		UBICACIÓN FÍSICA:		Aeropuerto Internacional La Aurora	NIT:						




125	K-5	ÁREA DE HANGAR	2 AÑOS	CONTRATO ADMINISTRATIVO No. DS-10-2019, de fecha 19/03/2019	ÁREA	3032.16m ²	ENLACES AEREOS, S.A.	Q.23,465.62	Q.563,174.88
					FINCA:	Bien inmueble urbano inscrito en el Registro General de la Propiedad de la Zona Central, al número doscientos veintiséis (226), folio ciento cincuenta (150) de libro veinte (20) de Guatemala			
					TIPO:	Hangar			
					PROPIETARIO:	Estado de Guatemala			
					UBICACIÓN FÍSICA:	Aeropuerto Internacional La Aurora			
126	K-6	ÁREA DE HANGAR	2 AÑOS	CONTRATO ADMINISTRATIVO No. DS-11-2019, de fecha 19/03/2019	ÁREA	2063.23m ²	DESARROLLO DE INVERSIONES ACULVINAC, S.A.	Q.16,110.53	Q.386,652.72
					FINCA:	Bien inmueble urbano inscrito en el Registro General de la Propiedad de la Zona Central, al número doscientos veintiséis (226), folio ciento cincuenta (150) de libro veinte (20) de Guatemala			
					TIPO:	Hangar			
					PROPIETARIO:	Estado de Guatemala			
					UBICACIÓN FÍSICA:	Aeropuerto Internacional La Aurora			
127	K-7	ÁREA DE HANGAR	15 años	EP. No. 21, 29/07/2019, Notario Joet Otoniel Chávez Gramajo	ÁREA	2484.80m ²	TRANSPORTES AEREOS GUATEMALTECOS, S.A.	Q.19,374.88	Q.348,747.84
					FINCA:	Bien inmueble urbano inscrito en el Registro General de la Propiedad de la Zona Central, al número doscientos veintiséis (226), folio ciento cincuenta (150) de libro veinte (20) de Guatemala			
					TIPO:	Hangar			
					PROPIETARIO:	Estado de Guatemala			
					UBICACIÓN FÍSICA:	Aeropuerto Internacional La Aurora			



128	L-1	ÁREA DE HANGAR	10 años	CONTRATO No. DS-016-2016 02/02/2016	ÁREA	7943.47m ²	Bien inmueble urbano inscrito en el Registro General de la Propiedad de la Zona Central, al número doscientos veintiséis (226), folio ciento cincuenta (150) de libro veinte (20) de Guatemala	AERONAVES, SOCIEDAD ANÓNIMA	Q.4.234,884.00
	FINCA:					NOMBRE:			
129	L-1A	ÁREA DE HANGAR	2 años	CONTRATO ADMINISTRATIVO DS-14-2022, 28/03/2022	TIPO:	Hangar	Estado de Guatemala Aeropuerto Internacional La Aurora	347469	Q.35,290.70
	PROPIETARIO:					NIT:			
130	L-1B	ÁREA DE HANGAR	2 años	CONTRATO ADMINISTRATIVO DS-14-2022, 28/03/2022	ÁREA	216.00m ²	Bien inmueble urbano inscrito en el Registro General de la Propiedad de la Zona Central, al número doscientos veintiséis (226), folio ciento cincuenta (150) de libro veinte (20) de Guatemala	AERONAVES S.A.	29,090.40
	FINCA:					NOMBRE:			
					TIPO:	Hangar	Estado de Guatemala Aeropuerto Internacional La Aurora	347469	1209.6
					PROPIETARIO:				
					UBICACIÓN FÍSICA:				



131	L-2	ÁREA DE HANGAR	5 años	EP No. 27 13/02/2020 Notario Sergio Antonio Escobar Esteban	ÁREA	3684.92m ²	IMPORTAVIA, S.A.	Q.1,504,950.60
					FINCA:	Bien inmueble urbano inscrito en el Registro General de la Propiedad de la Zona Central, al número doscientos veintiséis (226), folio ciento cincuenta (150) de libro veinte (20) de Guatemala		
					TIPO:	Hangar		
					PROPIETARIO:	Estado de Guatemala		
					UBICACIÓN FÍSICA:	Aeropuerto Internacional La Aurora	NIT:	414954-8
132	L-3	ÁREA DE HANGAR	15 AÑOS	EP. 44 de fecha 13/08/2021 Notaria Ingrid Michelle Ortiz Paiz	ÁREA	2956.57m ²	TRANSP. TERR Y AEREO DE CENTRO AMERICA, S.A.	Q.21,063.96
					FINCA:	Bien inmueble urbano inscrito en el Registro General de la Propiedad de la Zona Central, al número doscientos veintiséis (226), folio ciento cincuenta (150) de libro veinte (20) de Guatemala		
					TIPO:	Hangar		
					PROPIETARIO:	Estado de Guatemala		
					UBICACIÓN FÍSICA:	Aeropuerto Internacional La Aurora	NIT:	1078518
133	L-4	ÁREA DE HANGAR	5 años	EP No. 146 08/10/2004 Notario Juan Jose Morales Ruiz	ÁREA	8722.10m ²	ARMANDO RENE MOREL ALTEMBACH Y COMPAÑIA LIMITADA	Q.11,091.00
					FINCA:	Bien inmueble urbano inscrito en el Registro General de la Propiedad de la Zona Central, al número doscientos veintiséis (226), folio ciento cincuenta (150) de libro veinte (20) de Guatemala		
					TIPO:	Hangar		
					PROPIETARIO:	Estado de Guatemala		
					UBICACIÓN FÍSICA:	Aeropuerto Internacional La Aurora	NIT:	98367-5
					UBICACIÓN FÍSICA:	Aeropuerto Internacional La Aurora	NIT:	Q.665,460.00




134	L-5	ÁREA DE HANGAR	4 años	EP. NO. 64 de fecha 27/05/2021, Notario Elio Ismael López Beyer	<p>ÁREA: 4285.03m²</p> <p>FINCA: Bien inmueble urbano inscrito en el Registro General de la Propiedad de la Zona Central, al número doscientos veintiséis (226), folio ciento cincuenta (150) de libro veinte (20) de Guatemala</p> <p>TIPO: Hangar</p> <p>PROPIETARIO: Estado de Guatemala</p> <p>UBICACIÓN FÍSICA: Aeropuerto Internacional La Aurora</p>	<p>NOMBRE: CAMPIELLOS, SOCIEDAD ANÓNIMA</p> <p>NIT: 3960684</p>	Q. 30,140.72	Q. 1,446,754.56
135	L-6							
136	L-7	ÁREA DE HANGAR	2 AÑOS	CONTRATO ADMITIVO. No. DS-35-2021 DE DE FECHA 11/10/2021	<p>ÁREA: 3653.42m²</p> <p>FINCA: Bien inmueble urbano inscrito en el Registro General de la Propiedad de la Zona Central, al número doscientos veintiséis (226), folio ciento cincuenta (150) de libro veinte (20) de Guatemala</p> <p>TIPO: Hangar</p> <p>PROPIETARIO: Estado de Guatemala</p> <p>UBICACIÓN FÍSICA: Aeropuerto Internacional La Aurora</p>	<p>NOMBRE: TRANSLATIN, S.A</p> <p>NIT: 2969751-4</p>	Q. 28,997.96	Q. 695,951.04
137	L-8	ÁREA DE HANGAR	10 años	DS-014-2016 28/01/2016, MODIFICACIÓN DS-	<p>ÁREA: 817.30m²</p> <p>FINCA: Bien inmueble urbano inscrito en el Registro General de la Propiedad de la Zona Central, al número doscientos veintiséis (226), folio ciento cincuenta (150) de libro veinte (20) de Guatemala</p> <p>TIPO: Hangar</p> <p>PROPIETARIO: Estado de Guatemala</p> <p>UBICACIÓN FÍSICA: Aeropuerto Internacional La Aurora</p>	<p>NOMBRE: MARIA ROXANA GABRIEL ROZOTTO DE ZIMERI</p> <p>NIT:</p>	Q3.776.49	Q. 453,178.80




138	L-10	ÁREA DE HANGAR	5 AÑOS	EP. NO. 15 de fecha 27 de mayo de 2021, Notario Erick Federerico Ponce Solís	ÁREA	228.78m ²	Bien inmueble urbano inscrito en el Registro General de la Propiedad de la Zona Central, al número doscientos veintiséis (226), folio ciento cincuenta (150) de libro veinte (20) de Guatemala	NOMBRE: NIT:	AVIACORP, S.A.	Q. 14,112.73	Q. 846,763.80
					FINCA:						
					TIPO:	Hangar					
					PROPIETARIO:	Estado de Guatemala					
					UBICACIÓN FÍSICA:	Aeropuerto Internacional La Aurora		NIT:	10140034		
139	L-11	ÁREA DE HANGAR	15 AÑOS	EP. NO. 196 DE FECHA 30/11/2021 NOTARIO KENNY ALEXANDER SANDOVAL LUNARES	ÁREA	1543.95m ²	Bien inmueble urbano inscrito en el Registro General de la Propiedad de la Zona Central, al número doscientos veintiséis (226), folio ciento cincuenta (150) de libro veinte (20) de Guatemala	NOMBRE: NIT:	INVERSIONES OLIMPO, S.A.	Q. 16,456.76	Q. 2,962,216.80
					FINCA:						
					TIPO:	Hangar					
					PROPIETARIO:	Estado de Guatemala					
					UBICACIÓN FÍSICA:	Aeropuerto Internacional La Aurora		NIT:	2955377		
140	L-13	ÁREA DE HANGAR	5 años	34-2002.25/2/2002	ÁREA	7841.78m ²	Bien inmueble urbano inscrito en el Registro General de la Propiedad de la Zona Central, al número doscientos veintiséis (226), folio ciento cincuenta (150) de libro veinte (20) de Guatemala	NOMBRE: NIT:		Q. 19,604.45	Q. 1,176,267.00
					FINCA:						
					TIPO:	Hangar					
					PROPIETARIO:	Estado de Guatemala					
					UBICACIÓN FÍSICA:	Aeropuerto Internacional La Aurora		NIT:			
141	L-13A				ÁREA	454.50m ²	Bien inmueble urbano inscrito en el Registro General de la Propiedad de la Zona Central, al número doscientos veintiséis (226), folio ciento cincuenta (150) de libro veinte (20) de Guatemala	NOMBRE: NIT:	AEROFOTO CENTROAMERICAN A, S.A.	Q. 2,751.84	Q. 165,110.40
					FINCA:						
					TIPO:	Hangar					
					PROPIETARIO:	Estado de Guatemala					
					UBICACIÓN FÍSICA:	Aeropuerto Internacional La Aurora		NIT:	1406531		
142	L-14	ÁREA DE HANGAR	5 años	EP NÚMERO 58 DE FECHA 16/07/2020 NOTARIO VÍCTOR LEONEL RECINOS MARTÍNEZ	ÁREA		Bien inmueble urbano inscrito en el Registro General de la Propiedad de la Zona Central, al número doscientos veintiséis (226), folio ciento cincuenta (150) de libro veinte (20) de Guatemala	NOMBRE: NIT:		Q. 2,751.84	Q. 165,110.40
					FINCA:						
					TIPO:	Hangar					
					PROPIETARIO:	Estado de Guatemala					
					UBICACIÓN FÍSICA:	Aeropuerto Internacional La Aurora		NIT:			


143	L-15	ÁREA DE HANGAR	5 años	E.P., NUMERO 10 DE FECHA 25/11/2019 NOTARIO ENRIQUE ASTURIAS FONTANA	<p>ÁREA: 300,00m²</p> <p>FINCA: Bien inmueble urbano inscrito en el Registro General de la Propiedad de la Zona Central, al número doscientos veintiséis (226), folio ciento cincuenta (150) de libro veinte (20) de Guatemala</p> <p>TIPO: Hangar</p> <p>PROPIETARIO: Estado de Guatemala</p> <p>UBICACIÓN FÍSICA: Aeropuerto Internacional La Aurora</p> <p>ÁREA: 1313,21m²</p>	<p>NOMBRE: AEROSERVICIOS GT, SOCIEDAD ANÓNIMA</p> <p>89876316</p> <p>NIT: Q. 1,261.58</p> <p>Q. 90,277.92</p>	Q. 1,381,107.60
144	L-16	ÁREA DE HANGAR	15 años	EP. 42 de fecha 23/08/2021 Notario Alvaro Hurtado Bocaletti	<p>FINCA: Bien inmueble urbano inscrito en el Registro General de la Propiedad de la Zona Central, al número doscientos veintiséis (226), folio ciento cincuenta (150) de libro veinte (20) de Guatemala</p> <p>TIPO: Hangar</p> <p>PROPIETARIO: Estado de Guatemala</p> <p>UBICACIÓN FÍSICA: Aeropuerto Internacional La Aurora</p> <p>ÁREA: 322,00m²</p>	<p>NOMBRE: BEECHCRAFT DE GUATEMALA, S.A.</p> <p>989675</p> <p>NIT: Q. 7,672.82</p> <p>Q. 1,381,107.60</p>	
145	L-17	ÁREA DE HANGAR	2 AÑOS	CONTRATO ADMINISTRATIVO No. DS-08-2019	<p>FINCA: Bien inmueble urbano inscrito en el Registro General de la Propiedad de la Zona Central, al número doscientos veintiséis (226), folio ciento cincuenta (150) de libro veinte (20) de Guatemala</p> <p>TIPO: Hangar</p> <p>PROPIETARIO: Estado de Guatemala</p> <p>UBICACIÓN FÍSICA: Aeropuerto Internacional La Aurora</p> <p>ÁREA: 550,08m²</p>	<p>NOMBRE: JORGE ARNULFO PEREZ RODRIGUEZ</p> <p>86828-0</p> <p>NIT: Q. 1,618.52</p> <p>Q. 38,844.48</p>	
146	L-18	ÁREA DE HANGAR	10 años	CONTRATO No. DS-005- 2016 11/01/2016	<p>FINCA: Bien inmueble urbano inscrito en el Registro General de la Propiedad de la Zona Central, al número doscientos veintiséis (226), folio ciento cincuenta (150) de libro veinte (20) de Guatemala</p> <p>TIPO: Hangar</p> <p>PROPIETARIO: Estado de Guatemala</p> <p>UBICACIÓN FÍSICA: Aeropuerto Internacional La Aurora</p>	<p>NOMBRE: LOS TRES MERCADOS, S.A.</p> <p>1197941-0</p> <p>NIT: Q. 2,364.37</p> <p>Q. 283,724.40</p>	
147	L-19						



148	L-20	ÁREA DE HANGAR	2 años	CONTRATO No. DS-18-2022 24/05/2022	<p>ÁREA</p> <p>262.54m²</p> <p>Bien inmueble urbano inscrito en el Registro General de la Propiedad de la Zona Central, al número doscientos veintiséis (226), folio ciento cincuenta (150) de libro veinte (20) de Guatemala</p> <p>TIPO: Hangar</p> <p>PROPIETARIO: Estado de Guatemala</p> <p>UBICACIÓN FÍSICA: Aeropuerto Internacional La Aurora</p> <p>FINCA:</p> <p>ÁREA</p> <p>294.95m²</p>	<p>NOMBRE:</p> <p>521181-6</p> <p>NIT:</p>	<p>HELIAGUILA, S.A.</p>	<p>Q. 2,760.27</p> <p>Q. 66,246.48</p>
149	L-21	ÁREA DE HANGAR	2 AÑOS	CONTRATO No. DS-17-2022 20/05/2022	<p>FINCA:</p> <p>Bien inmueble urbano inscrito en el Registro General de la Propiedad de la Zona Central, al número doscientos veintiséis (226), folio ciento cincuenta (150) de libro veinte (20) de Guatemala</p> <p>TIPO: Hangar</p> <p>PROPIETARIO: Estado de Guatemala</p> <p>UBICACIÓN FÍSICA: Aeropuerto Internacional La Aurora</p> <p>ÁREA</p> <p>345.00m²</p>	<p>NOMBRE:</p> <p>97255920</p> <p>NIT:</p>	<p>KENTIA, SOCIEDAD ANONIMA</p>	<p>Q. 1,921.78</p> <p>Q. 46,122.72</p>
150	L-22	ÁREA DE HANGAR	2 AÑOS	CONTRATO ADMINISTRATIVO DS-062-2019 19/09/2019	<p>FINCA:</p> <p>Bien inmueble urbano inscrito en el Registro General de la Propiedad de la Zona Central, al número doscientos veintiséis (226), folio ciento cincuenta (150) de libro veinte (20) de Guatemala</p> <p>TIPO: Hangar</p> <p>PROPIETARIO: Estado de Guatemala</p> <p>UBICACIÓN FÍSICA: Aeropuerto Internacional La Aurora</p> <p>ÁREA</p> <p>160.60m²</p>	<p>NOMBRE:</p> <p>2596547</p> <p>NIT:</p>	<p>MOSCAMED</p>	<p>Q.1,692.60</p> <p>Q.40,622.40</p>
151	L-23	ÁREA DE HANGAR	2 AÑOS	CONTRATO ADMITIVO No. DS-24-2021, DE FECHA 06/09/2021	<p>FINCA:</p> <p>Bien inmueble urbano inscrito en el Registro General de la Propiedad de la Zona Central, al número doscientos veintiséis (226), folio ciento cincuenta (150) de libro veinte (20) de Guatemala</p> <p>TIPO: Hangar</p> <p>PROPIETARIO: Estado de Guatemala</p> <p>UBICACIÓN FÍSICA: Aeropuerto Internacional La Aurora</p>	<p>NOMBRE:</p> <p>25394428</p> <p>NIT:</p>	<p>ESTACION AEREA DE GUATEMALA, S.A.</p>	<p>Q.1,438.98</p> <p>Q.34,535.52</p>



152	L-24	ÁREA DE HANGAR	10 años	CONTRATO No. DS-118-2015 18/12/2015	ÁREA	1600.16m ²	Bien inmueble urbano inscrito en el Registro General de la Propiedad de la Zona Central, al número doscientos veintiséis (226), folio ciento cincuenta (150) de libro veinte (20) de Guatemala	MULTISERVICIOS MYS, S.A.	Q.8,518.14	Q.1.022.176.80
					FINCA:					
					TIPO:	Hangar				
					PROPIETARIO:	Estado de Guatemala Aeropuerto Internacional La Aurora				
153	L-24A	ÁREA DE HANGAR	2 años	CONTRATO ADMINISTRATIVO No. DS-47-2018 03/09/2018	ÁREA	379.89m ²	Bien inmueble urbano inscrito en el Registro General de la Propiedad de la Zona Central, al número doscientos veintiséis (226), folio ciento cincuenta (150) de libro veinte (20) de Guatemala	GRUPO AEROSPECIAL, S.A.	Q.3,600.58	Q.86,413.92
					FINCA:					
					TIPO:	Hangar				
					PROPIETARIO:	Estado de Guatemala Aeropuerto Internacional La Aurora				



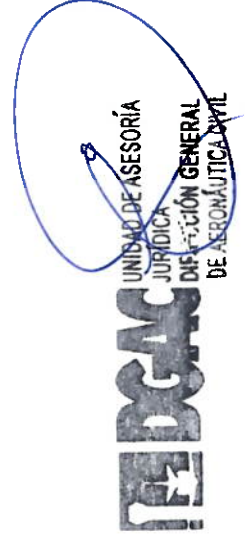
154	L-25	ÁREA DE HANGAR	10 AÑOS	EP 228, de fecha 28/11/2018 Notaría Flor de María Folgar Romero	<p>ÁREA: 989.74m²</p> <p>FINCA: Bien inmueble urbano inscrito en el Registro General de la Propiedad de la Zona Central, al número doscientos veintiséis (226), folio ciento cincuenta (150) de libro veinte (20) de Guatemala</p> <p>TIPO: Hangar</p> <p>PROPIETARIO: Estado de Guatemala</p> <p>UBICACIÓN FÍSICA: Aeropuerto Internacional La Aurora</p> <p>ÁREA: 400.00m²</p>	OPERACIONES AEREAS Y SERVICIOS, S.A.	<p>NOMBRE: 4235349-1</p> <p>NIT:</p>	Q.4,689.49	Q.1,100,910.00
155	L-26	ÁREA DE HANGAR	15 años	DS-033-2015 18/05/2015	<p>FINCA: Bien inmueble urbano inscrito en el Registro General de la Propiedad de la Zona Central, al número doscientos veintiséis (226), folio ciento cincuenta (150) de libro veinte (20) de Guatemala</p> <p>TIPO: Hangar</p> <p>PROPIETARIO: Estado de Guatemala</p> <p>UBICACIÓN FÍSICA: Aeropuerto Internacional La Aurora</p> <p>ÁREA: 3044.83m²</p>	AVIATION SERVICES, S.A.	<p>NOMBRE: 8807859-0</p> <p>NIT:</p>	Q.3,584.00	Q.645,120.00
156	N-1	ÁREA DE HANGAR	10 años	EP No. 10 24/10/2019 Notario Ennio Guillermo Lopez Alvarado	<p>FINCA: Bien inmueble urbano inscrito en el Registro General de la Propiedad de la Zona Central, al número doscientos veintiséis (226), folio ciento cincuenta (150) de libro veinte (20) de Guatemala</p> <p>TIPO: Hangar</p> <p>PROPIETARIO: Estado de Guatemala</p> <p>UBICACIÓN FÍSICA: Aeropuerto Internacional La Aurora</p> <p>ÁREA: 732.00m²</p>	CIRCULO AEREO	<p>NOMBRE: 33821038</p> <p>NIT:</p>	Gratuito	Gratuito
157	N-2	ÁREA DE HANGAR	2 años	CONTRATO ADMINISTRATIVO No. DS-029-2021, de fecha 16/09/2021	<p>FINCA: Bien inmueble urbano inscrito en el Registro General de la Propiedad de la Zona Central, al número doscientos veintiséis (226), folio ciento cincuenta (150) de libro veinte (20) de Guatemala</p> <p>TIPO: Hangar</p> <p>PROPIETARIO: Estado de Guatemala</p> <p>UBICACIÓN FÍSICA: Aeropuerto Internacional La Aurora</p>	ROSSANA MAGALI BETETA DIAZ DE REYES	<p>NOMBRE: 579646-6</p> <p>NIT:</p>	5,218.94 Q	125,254,506 Q

158	N-3	ÁREA DE HANGAR	10 años	CONTRATO No. DS-001-2016 07/01/2016	ÁREA	561.33m ²	INVERSIONES PERVISA, SOCIEDAD ANÓNIMA	Q.2,466.02	Q.295,922.40
					FINCA:	Bien inmueble urbano inscrito en el Registro General de la Propiedad de la Zona Central, al número doscientos veintiséis (226), folio ciento cincuenta (150) de libro veinte (20) de Guatemala			
					TIPO:	Hangar			
					PROPIETARIO:	Estado de Guatemala			
		UBICACIÓN FÍSICA:	Aeropuerto Internacional La Aurora		NOMBRE:	2524874-K	NIT:		
159	N-4	ÁREA DE HANGAR	2 AÑOS	CONTRATO ADMINISTRATIVO DS-052-2019, 26/08/2019	ÁREA	879.84m ²	EDGAR RENE REYES GARZONA	Q.5,228.35	Q.125,480.40
					FINCA:	Bien inmueble urbano inscrito en el Registro General de la Propiedad de la Zona Central, al número doscientos veintiséis (226), folio ciento cincuenta (150) de libro veinte (20) de Guatemala			
					TIPO:	Hangar			
					PROPIETARIO:	Estado de Guatemala			
		UBICACIÓN FÍSICA:	Aeropuerto Internacional La Aurora		NOMBRE:	357504-7	NIT:		

160	N-5	ÁREA DE HANGAR	15 AÑOS	EP. No. 32, de fecha 23/05/2019, Ante notario Sergio Antonio Escobar Esteban	807.00m ²		ÁREA 51, SOCIEDAD ANÓNIMA	Q. 4,337.76	Q. 780,796.80
					FINCA:	Bien inmueble urbano inscrito en el Registro General de la Propiedad de la Zona Central, al número doscientos cincuenta (150) de libro veinte (20) de Guatemala			
					TIPO:	Hangar			
					PROPIETARIO:	Estado de Guatemala			
					1200.m00 ²		98811533	NIT:	
					UBICACIÓN FÍSICA:	Aeropuerto Internacional La Aurora			
					FINCA:	Bien inmueble urbano inscrito en el Registro General de la Propiedad de la Zona Central, al número doscientos cincuenta (150) de libro veinte (20) de Guatemala			
					TIPO:	Hangar			
					330.27m ²		ALFREDO ANTONIO CIFUENTES LARA	Q. 3,000.00	Q. 540,000.00
					PROPIETARIO:	Estado de Guatemala			
					UBICACIÓN FÍSICA:	Aeropuerto Internacional La Aurora			
					FINCA:	Bien inmueble urbano inscrito en el Registro General de la Propiedad de la Zona Central, al número doscientos cincuenta (150) de libro veinte (20) de Guatemala			
					650.55m ²		AEROTRANSPORTE ESPECIALIZADOS, SOCIEDAD ANÓNIMA	Q. 1,600.09	Q. 288,016.20
					PROPIETARIO:	Estado de Guatemala			
					UBICACIÓN FÍSICA:	Aeropuerto Internacional La Aurora			
					FINCA:	Bien inmueble urbano inscrito en el Registro General de la Propiedad de la Zona Central, al número doscientos cincuenta (150) de libro veinte (20) de Guatemala			
					17287669		3818924-0	NIT:	
					TIPO:	Hangar			
					PROPIETARIO:	Estado de Guatemala			
					UBICACIÓN FÍSICA:	Aeropuerto Internacional La Aurora			
					DS-002-2016 7/1/2016		3818924-0	NIT:	Q. 3,686.73
					FINCA:	Bien inmueble urbano inscrito en el Registro General de la Propiedad de la Zona Central, al número doscientos cincuenta (150) de libro veinte (20) de Guatemala			
					TIPO:	Hangar			
					PROPIETARIO:	Estado de Guatemala			
					330.27m ²		ALFREDO ANTONIO CIFUENTES LARA	Q. 3,000.00	Q. 540,000.00
					UBICACIÓN FÍSICA:	Aeropuerto Internacional La Aurora			
					FINCA:	Bien inmueble urbano inscrito en el Registro General de la Propiedad de la Zona Central, al número doscientos cincuenta (150) de libro veinte (20) de Guatemala			
					TIPO:	Hangar			
					650.55m ²		AEROTRANSPORTE ESPECIALIZADOS, SOCIEDAD ANÓNIMA	Q. 1,600.09	Q. 288,016.20
					PROPIETARIO:	Estado de Guatemala			
					UBICACIÓN FÍSICA:	Aeropuerto Internacional La Aurora			
					FINCA:	Bien inmueble urbano inscrito en el Registro General de la Propiedad de la Zona Central, al número doscientos cincuenta (150) de libro veinte (20) de Guatemala			
					17287669		3818924-0	NIT:	
					TIPO:	Hangar			
					PROPIETARIO:	Estado de Guatemala			
					UBICACIÓN FÍSICA:	Aeropuerto Internacional La Aurora			
					DS-002-2016 7/1/2016		3818924-0	NIT:	Q. 3,686.73
					FINCA:	Bien inmueble urbano inscrito en el Registro General de la Propiedad de la Zona Central, al número doscientos cincuenta (150) de libro veinte (20) de Guatemala			
					TIPO:	Hangar			
					PROPIETARIO:	Estado de Guatemala			




164	N-8A	ÁREA DE HANGAR	5 años	EP. 37, 04/12/2019, Notario ERI RAFAEL PALMA VALENZUELA	<p>101.99m²</p> <p>Bien inmueble urbano inscrito en el Registro General de la Propiedad de la Zona Central, al número doscientos veintiséis (226), folio ciento cincuenta (150) de libro veinte (20) de Guatemala</p> <p>FINCA:</p> <p>TIPO: Hangar</p> <p>PROPIETARIO: Estado de Guatemala</p> <p>UBICACIÓN FÍSICA:</p>	<p>ELIDA ALBERTINA RAFAEL ROJAS DE CHACÓN</p> <p>NOMBRE: 4885423-9</p> <p>NIT:</p>	Q.913.29	Q.16,439.22
-----	------	----------------	--------	---	---	--	----------	-------------




ÁREA DE GASLINERAS AILA

No.	HANGAR	MOTIVO DEL ARRENDAMIENTO Y USO	PLAZO	FECHA DE APROBACION DEL CONTRATO	CARACTERÍSTICAS DEL BIEN			ARRENDATARIO	RENTA MENSUAL
1	HNW-1	PUMA ENERGY, BAHAMAS, SOCIEDAD ANÓNIMA	CONTRATO DS-084-2015-01/07/2015	Finalizará 3 meses después de inicio de operaciones de la nueva terminal de combustible de conformidad con Licitación Pública Internacional que se realice	ÁREA	4275.42 M2	Bien inmueble urbano inscrito en el Registro General de la Propiedad de la Zona Central, al número doscientos veintiséis (226), folio ciento cincuenta (150) de libro veinte (20) de Guatemala	PUMA ENERGY, BAHAMAS SOCIEDAD ANÓNIMA	
					FINCA:				
					TIPO:	ÁREA DE COMBUSTIBLE			
2	HNW-2	CHEVRON GUATEMALA INC.	DS-085-2015-01/07/2015	Finalizará 3 meses después de inicio de operaciones de la nueva terminal de combustible de conformidad con Licitación Pública Internacional que se realice	ÁREA	4562.68M2	Bien inmueble urbano inscrito en el Registro General de la Propiedad de la Zona Central, al número doscientos veintiséis (226), folio ciento cincuenta (150) de libro veinte (20) de Guatemala	CHEVRON GUATEMALA INC.	\$16,759.65
					FINCA:				
					TIPO:	ÁREA DE COMBUSTIBLE			
3	HNW-4	LIQUIDOS Y QUIMICOS, S.A.	DS-026-2015-22/04/2015 MODIFICACIONES DS-057-2015-05/06/2015 DS-029-2015-30/04/2015	Finalizará 3 meses después de inicio de operaciones de la nueva terminal de combustible de conformidad con Licitación Pública Internacional que se realice	ÁREA		Bien inmueble urbano inscrito en el Registro General de la Propiedad de la Zona Central, al número doscientos veintiséis (226), folio ciento cincuenta (150) de libro veinte (20) de Guatemala	LIQUIDOS Y QUIMICOS, S.A.	\$14,228.38
					FINCA:				
					TIPO:	ÁREA DE COMBUSTIBLE			




ÁREAS DADAS EN ARRENDAMIENTO PARA HANDLING (USO RAMPA)

No.	HANGAR	MOTIVO DEL ARRENDAMIENTO Y	PLAZO	FECHA DE APROBACION	CARACTERÍSTICAS DEL BIEN		ARRENDATARIO	VALOR MENSUAL	MONTO TOTAL DEL CONTRATO
1	SPE 2-98 area unicamente para rampa	EXPORTADORA DE CARDAMOMO Y CAFE, S.A.	15 años	CONTRATO No. 77-2011 08/11/2011	UBICACIÓN FÍSICA: Bien inmueble urbano inscrito en el Registro General de la Propiedad de la Zona Central, al número doscientos veintiséis (226), folio ciento cincuenta (150) de libro veinte (20) de Guatemala	EXPORTADORA DE CARDAMOMO Y CAFE, S.A.			
					FINCA: Rampa				
					TIPO: Estado de Guatemala				
					PROPIETARIO: Aeropuerto Internacional La Aurora			Q. 491.55	Q. 88.479.00
2	FN-1-25 Y STP-1-1060	AVIASERVICIOS, SA.	5 años	CONTRATO No. DS-059-2015 8/6/2015	FINCA: Bien inmueble urbano inscrito en el Registro General de la Propiedad de la Zona Central, al número doscientos veintiséis (226), folio ciento cincuenta (150) de libro veinte (20) de Guatemala	AVIASERVICIOS, SA.			
					TIPO: Rampa, Oficinas y Bodega				
					PROPIETARIO: Estado de Guatemala				
					UBICACIÓN FÍSICA: Aeropuerto Internacional La Aurora			Q. 76.570.82	Q. 4.594.249.20
3	STP-2	LAATS, S.A.	15 AÑOS	EP No. 41.02/09/2019 Notario Joel Ottoniel Chávez Gramaje	FINCA: Bien inmueble urbano inscrito en el Registro General de la Propiedad de la Zona Central, al número doscientos veintiséis (226), folio ciento cincuenta (150) de libro veinte (20) de Guatemala	LAATS, S.A.			
					TIPO: Rampa				
					PROPIETARIO: Estado de Guatemala				
					UBICACIÓN FÍSICA: Aeropuerto Internacional La Aurora			Q. 8.064.00	Q. 1.451.520.00



4	FN-1-14 Y STP-3-1178	SERVICIOS AEREOS GUATEMALTECOS S. A.	10 años	CONTRATO No. DS- 006-2016 11/1/2016	FINCA:	Bien inmueble urbano inscrito en el Registro General de la Propiedad de la Zona Central, al número doscientos veintiséis (226), folio ciento cincuenta (150) de libro veinte (20) de Guatemala	SERVICIOS AEREOS GUATEMALTECO S. S. A.	Q. 4,986,656.40
					TIPO:	Rampa, Oficina y Bodega		
					PROPIETARIO:	Estado de Guatemala		
					UBICACIÓN FÍSICA:	Aeropuerto Internacional La Aurora		
5	STP-4	COMPañIA PANAMENA DE AVIACION, S. A.	2 años	CONTRATO No. DS- 038-2019 15/07/2019	FINCA:	Bien inmueble urbano inscrito en el Registro General de la Propiedad de la Zona Central, al número doscientos veintiséis (226), folio ciento cincuenta (150) de libro veinte (20) de Guatemala	COMPañIA PANAMENA DE AVIACION, S.A.	Q. 16,800.00
					TIPO:	Rampa		
					PROPIETARIO:	Estado de Guatemala		
					UBICACIÓN FÍSICA:	Aeropuerto Internacional La Aurora		
								Q. 4,032,000.00


6	FN-1-26, AI-2-26 Y STP-50-TAG	TRANSPORTES AEREOS GUATEMALTECOS, S.A.	5 años	CONTRATO ADMINISTRATIVO No. 001-2014 13/2/2014	FINCA: Bien inmueble urbano inscrito en el Registro General de la Propiedad de la Zona Central, al número doscientos veintiséis (226), folio ciento cincuenta (150) de libro veinte (20) de Guatemala TIPO: Rampa, Oficina y Bodega PROPIETARIO: Estado de Guatemala UBICACIÓN FÍSICA: Aeropuerto Internacional La Aurora	TRANSPORTES AEREOS GUATEMALTECO S, S.A. NOMBRE: 527303K NIT:	Q.6,035.46	Q.362,127.60
7	HNW-10	SAG	5 año	EP NO. 11 06/02/2020 Notario Jose Arturo Pellicer Arellano	FINCA: Bien inmueble urbano inscrito en el Registro General de la Propiedad de la Zona Central, al número doscientos veintiséis (226), folio ciento cincuenta (150) de libro veinte (20) de Guatemala TIPO: Equipo de Servicios en Tierra PROPIETARIO: Estado de Guatemala UBICACIÓN FÍSICA: Aeropuerto Internacional La Aurora	NOMBRE: NIT:		
8	HNW-12	LAATS, S.A.	10 años	Escritura Pública No. 1, de fecha 20/02/2019, ante el Notario Roberto Carlos García Solares	FINCA: Bien inmueble urbano inscrito en el Registro General de la Propiedad de la Zona Central, al número doscientos veintiséis (226), folio ciento cincuenta (150) de libro veinte (20) de Guatemala TIPO: Bodega y taller PROPIETARIO: Estado de Guatemala UBICACIÓN FÍSICA: Aeropuerto Internacional La Aurora	LAATS, S.A. NOMBRE: 7216831 NIT:	Q.2,620.00	Q.31,440.00
9		LAATS, S.A.	10 años	Escritura Pública No. 10, de fecha 03/07/2019, ante el Notario Joel Otoniel Cramajo Aguirre	FINCA: Bien inmueble urbano inscrito en el Registro General de la Propiedad de la Zona Central, al número doscientos veintiséis (226), folio ciento cincuenta (150) de libro veinte (20) de Guatemala TIPO: Bodega y taller PROPIETARIO: Estado de Guatemala UBICACIÓN FÍSICA: Aeropuerto Internacional La Aurora	LAATS, S.A. NOMBRE: 7216831 NIT:	Q.8,736.00	Q.1,048,320.00
							Q.3,225.60	Q.387,072.00



ÁREAS DADAS EN ARRENDAMIENTO AEROPUERTO INTERNACIONAL MUNDO MAYA

No.	NOMENCLATURA DEL AREA	MOTIVO DEL ARRENDAMIENTO Y USO	PLAZO	FECHA DE APROBACION DEL CONTRATO	CARACTERÍSTICAS DEL BIEN			ARRENDATARIO		VALOR MENSUAL	MONTO TOTAL DEL CONTRATO
					UBICACIÓN FISICA:	FINCA:	TIPO	NOMBRE:	NIT:		
1	MM-OF-07, MM-OF-08	TRANSPORTES AÉREOS GUATEMALTECOS, SOCIEDAD ANÓNIMA	15 años	DS-078-2014, de fecha 7/1/2014	<p>UBICACIÓN FISICA:</p> <p>Bien inmueble urbano inscrito en el Registro General de la Propiedad de la Zona Central, al número doscientos veintiséis (226), folio ciento cincuenta (150) de libro veinte (20) de Guatemala</p>	<p>FINCA:</p> <p>LOCAL COMERCIAL, CUANTERS</p>	<p>TIPO:</p> <p>Estado de Guatemala</p>	<p>NOMBRE:</p> <p>TRANSPORTES AÉREOS GUATEMALTECO S. SOCIEDAD ANÓNIMA</p>	<p>NIT:</p> <p>527303-K</p>	Q. 4128.17	Q. 743,070.60
2	MM-OF-06	TROPIC AIR LIMITED	15 años	DS-093-2014, de fecha 11/11/2014	<p>UBICACIÓN FISICA:</p> <p>Bien inmueble urbano inscrito en el Registro General de la Propiedad de la Zona Central, al número doscientos veintiséis (226), folio ciento cincuenta (150) de libro veinte (20) de Guatemala</p>	<p>FINCA:</p> <p>LOCAL COMERCIAL</p>	<p>TIPO:</p> <p>Estado de Guatemala</p>	<p>NOMBRE:</p> <p>TROPIC AIR LIMITED</p>	<p>NIT:</p> <p>7418610-8</p>	Q. 2,074.74	Q. 373,453.52
3	MM-OF-09	AYAU CALLAWAY Y COMPAÑIA LIMITADA	15 años	DS-002-2015, de fecha 16/1/2015	<p>UBICACIÓN FISICA:</p> <p>Bien inmueble urbano inscrito en el Registro General de la Propiedad de la Zona Central, al número doscientos veintiséis (226), folio ciento cincuenta (150) de libro veinte (20) de Guatemala</p>	<p>FINCA:</p> <p>LOCAL COMERCIAL</p>	<p>TIPO:</p> <p>Estado de Guatemala</p>	<p>NOMBRE:</p> <p>AYAU CALLAWAY Y COMPAÑIA LIMITADA</p>	<p>NIT:</p> <p>32015-3</p>	Q. 2,025.00	Q. 364,500.00
4	Área de Combustible	AEROPETROL, SOCIEDAD ANÓNIMA	5 años	EP 39 5/12/2016 Zujell Guadalupe Castellanos Garcia MODIFICACIÓN EP No 68 28/08/2017 Ana Cristina Barbier Figueroa	<p>UBICACIÓN FISICA:</p> <p>Bien inmueble urbano inscrito en el Registro General de la Propiedad de la Zona Central, al número doscientos veintiséis (226), folio ciento cincuenta (150) de libro veinte (20) de Guatemala</p>	<p>FINCA:</p> <p>AREA COMBUSTIBLE</p>	<p>TIPO:</p> <p>Estado de Guatemala</p>	<p>NOMBRE:</p> <p>AEROPETROL, SOCIEDAD ANÓNIMA</p>	<p>NIT:</p> <p>94421463</p>	Q. 7,526.40	Q. 451,584.00

No.	NOMENCLATURA DEL AREA	MOTIVO DEL ARRENDAMIENTO Y USO	PLAZO	FECHA DE APROBACION DEL AREA EN PROCESO DE SUSCRIPCION CONTRATO	FINCA: TIPO: PROPIETARIO: UBICACION FISICA:	LOCAL COMERCIAL: TIPO: PROPIETARIO: UBICACION FISICA:	NIT:	546580-K	VALOR MENSUAL	MONTO TOTAL DEL CONTRATO
5	MM-BO-01, MM-OF-02, MM-OF-03, MM-OF-04	AVIATECA, SOCIEDAD ANONIMA	5 años	EP. No. 8, de fecha 06/07/2018, ante los oficios de la Notaria Dolores Ana Lucia Prado Garcia	FINCA: TIPO: PROPIETARIO: UBICACION FISICA:	LOCAL COMERCIAL: TIPO: PROPIETARIO: UBICACION FISICA:	NIT:	KAREN MARIBEL MUÑOZ MARTINEZ	Q. 5.659.36	Q. 339,561.16
6	LOCALES 8, 9 y 10	KAREN MARIBEL MUÑOZ MARTINEZ	5 años	EP. No. 32, de fecha 07/05/2019, ante los oficios del Notario Carlos Humberto Echeverria Guzmán	FINCA: TIPO: PROPIETARIO: UBICACION FISICA:	LOCALES COMERCIALES: TIPO: PROPIETARIO: UBICACION FISICA:	NIT:	11479736	Q. 792.96	Q. 47,577.60
7	AC-MM-9	ACTIVIDADES TURISTICAS, S.A.	5 años		FINCA: TIPO: PROPIETARIO: UBICACION FISICA:	LOCALES COMERCIALES: TIPO: PROPIETARIO: UBICACION FISICA:	NIT:	27206483		
ÁREAS DADAS EN ARRENDAMIENTO AERÓDROMO DE QUEZALTENANGO										
1	HQ-1-2 Quetzaltenango	CARLOS ENRIQUE PAC SUM, ÁREA USO HANGAR		ÁREA EN PROCESO DE SUSCRIPCION CONTRATO	UBICACION FISICA: FINCA: TIPO: PROPIETARIO: UBICACION FISICA:	Aeródromo Quetzaltenango HANGAR Estado de Guatemala Aeródromo Quetzaltenango	NOMBRE: NIT:	CARLOS ENRIQUE PAC		
2	HQ-1 Quetzaltenango	IGLESIA AGUA VIVA, ÁREA USO HANGAR		ÁREA EN PROCESO DE SUSCRIPCION CONTRATO	UBICACION FISICA: FINCA: TIPO: PROPIETARIO: UBICACION FISICA:	Aeródromo Quetzaltenango HANGAR Estado de Guatemala IGLESIA AGUA VIVA	NOMBRE: NIT:	IGLESIA AGUA VIVA, ÁREA USO HANGAR		
3	HQ-7 Quetzaltenango	RABI RABI MEJIA OVALLE USO HANGAR	2 AÑOS	CONTRATO ADMINISTRATIVO DS-31-2021 DE FECHA 11/10/2021	UBICACION FISICA: FINCA: TIPO: PROPIETARIO: UBICACION FISICA:	Aeródromo Quetzaltenango HANGAR Estado de Guatemala Aeródromo Quetzaltenango	NOMBRE: NIT:	RABI RABI MEJIA	Q. 2.240.00	Q. 53,760.00



ÁREAS DADAS EN ARRENDAMIENTO AERÓDROMO DE HUEHUETENANGO


No.	NOMENCLATURA DEL AREA	MOTIVO DEL ARRENDAMIENTO Y USO	PLAZO	FECHA DE APROBACION DEL CONTRATO	CARACTERISTICAS DEL BIEN			ARRENDATARIO	VALOR MENSUAL	MONTO TOTAL DEL CONTRATO
					UBICACION FISICA:	FINCA:	TIPO:			
1	CHT-1	Helicopteros de Guatemala, S.A.	2 años	CONTRATO ADMITIVO DS-24-2019, DE FECHA 06/05/2019	Aeródromo Huehuetenango	Finca: Hangar	Estado de Guatemala	Helicopteros de Guatemala, S.A. NOMBRE: 5328168 NIT:	Q.258.24	Q.6,197.76
2	H-HT-1	JORGE ROBERTO GRANADOS AMBROSY	2 años	CONTRATO ADMINISTRATIVO No. DS-21-2019 de fecha 24/04/2019	Aeródromo Huehuetenango	Finca: Hangar	Estado de Guatemala	JORGE ROBERTO GRANADOS AMBROSY NOMBRE: 39837106 NIT:	Q.2,350.00	Q.56,400.00

ÁREAS DADAS EN ARRENDAMIENTO AERÓDROMO DE CHIQUIMULA

No.	NOMENCLATURA DEL AREA	MOTIVO DEL ARRENDAMIENTO Y USO	PLAZO	FECHA DE APROBACION DEL CONTRATO	CARACTERISTICAS DEL BIEN			ARRENDATARIO	VALOR MENSUAL	MONTO TOTAL DEL CONTRATO
					UBICACION FISICA:	FINCA:	TIPO:			
1	Hangar 2 Chiquimula	CENTRAL FLYING, S.A	5 años	Escritura Pública No. 17, de fecha 02/08/2018, ante Notaria Patricia María Pineda Anzueto	Aeródromo Chiquimula	Finca: Hangar	Estado de Guatemala	CENTRAL FLYING, S.A. NOMBRE: 67481345 NIT:	Q.424.80	Q.25,488.00
2	H-1-CH un Costado de la Rampa del Aeródromo de Chiquimula	JOEL QUIJADA CASTRO	18 meses	EP No. 112, de fecha 26/10/2017	Aeródromo Chiquimula	Finca: Hangar	Estado de Guatemala	JOEL QUIJADA CASTRO NOMBRE: 3895386 NIT:	Q.862.00	Q.15,876.00
3	HES-01 ESQUIPULAS, CHIQUIMULA	SILVER INVESTMENTS, S.A	15 AÑOS	EP No. 8 de fecha 14/04/2021, ante el Notario Mario Isaac Acevedo Ramirez	Aeródromo Chiquimula	Finca: Hangar	Estado de Guatemala	SILVER INVESTMENTS, S.A. NOMBRE: 109229940 NIT:	Q.905.52	Q.162,983.60
4		ALIN RODOLFO SANABRIA ESPINALES	5 AÑOS	EP No. 8, de fecha 23/04/2019	Aeródromo Chiquimula	Finca: Hangar	Estado de Guatemala	ALIN RODOLFO SANABRIA ESPINALES NOMBRE: 37184148 NIT:	Q.274.35	Q.16,461.00

ÁREAS DADAS EN ARRENDAMIENTO AERÓDROMO DE PUERTO BARRIOS


No.	NOMENCLATURA DEL AREA	MOTIVO DEL ARRENDAMIENTO Y USO	PLAZO	FECHA DE APROBACIÓN DEL CONTRATO	CARACTERÍSTICAS DEL BIEN		ARRENDATARIO	VALOR MENSUAL	MONTO TOTAL DEL CONTRATO
1	PUERTO BARRIOS OF-1	TRANSPORTES AÉREOS GUATEMALTECOS, SOCIEDAD ANÓNIMA	18 meses	EP No. 224 06/11/2017 Notaria Flor de María folgar Romero	UBICACIÓN FÍSICA: Aeródromo de Puerto Barrios, Izabal	FINCA: Oficinas	TRANSPORTES AÉREOS GUATEMALTECO S. SOCIEDAD ANÓNIMA	Q. 2,262.76	Q. 40,729.68
					TIPO: Estado de Guatemala	NIT: 527303K			
					PROPIETARIO: Aeródromo de Puerto Barrios, Izabal				
2	PUERTO BARRIOS CA-1	NIDIA CAROLA HERNÁNDEZ RIVERA DE MARTÍNEZ	5 años	EP. No. , de fecha 24/07/2018, ante los oficios de la Notaría Dolores Ana Lucía Prado García	UBICACIÓN FÍSICA: Aeródromo de Puerto Barrios, Izabal	FINCA: Local Comercial	NIDIA CAROLA HERNÁNDEZ	Q. 512.74	Q. 30,764.40
					TIPO: Estado de Guatemala	NIT: 39837106			




ENTIDAD: DIRECCIÓN GENERAL DE AERONÁUTICA CIVIL
 DIRECCIÓN: 9a. Avenida 14-75, zona 13 ciudad
 HORARIO DE ATENCIÓN: DE 9:00 a 17:00 horas
 DIRECTOR: Francis Arturo Aguirre Argueta
 FECHA DE ACTUALIZACIÓN: 31/05/2024
 MES DE: MAYO 2024

No.	NOMENCLATURA DEL AREA	MOTIVO DEL ARRENDAMIENTO Y USO	PLAZO	FECHA DE APROBACION DEL CONTRATO	CARACTERÍSTICAS DEL BIEN			ARRENDATARIO		VALOR MENSUAL	MONTO TOTAL DEL CONTRATO
					UBICACIÓN FÍSICA:	FINCA:	TIPO:	NOMBRE:	NIT:		
1	CC-2-1	Area de Local Comercial	10 años	DS-110-2015 de fecha 24/11/2015	UBICACIÓN FÍSICA:	Aeropuerto Internacional La Aurora	27.1	Carlos Humberto MORALES COTI	14241.7	Q. 3,025.12	Q. 363,014.40
					FINCA:	Bien inmueble urbano inscrito en el Registro General de la Propiedad de la Zona Central, al número doscientos veintiséis (226), folio ciento cincuenta (150) de libro veinte (20) de Guatemala					
					TIPO:	LOCAL					
					PROPIETARIO:	Estado de Guatemala					
2	CC-2-3	Area de Local Comercial	10 años	DS-099-2015 de fecha 20/11/2015	UBICACIÓN FÍSICA:	Aeropuerto Internacional La Aurora	10.71	Byron Ivan RODRIGUEZ PAIZ	318555-9	Q. 1,122.24	Q. 72,710.40
					FINCA:	Bien inmueble urbano inscrito en el Registro General de la Propiedad de la Zona Central, al número doscientos veintiséis (226), folio ciento cincuenta (150) de libro veinte (20) de Guatemala					
					TIPO:	LOCAL					
					PROPIETARIO:	Estado de Guatemala					
3	CC-2-7	Area de Local Comercial	5 años	EP-7, de fecha 11/04/2022	UBICACIÓN FÍSICA:	Aeropuerto Internacional La Aurora	10.32	Luis David SANTIAGO CASTAÑEDA	1657027	Q. 1211.84	Q. 72710.40
					FINCA:	Bien inmueble urbano inscrito en el Registro General de la Propiedad de la Zona Central, al número doscientos veintiséis (226), folio ciento cincuenta (150) de libro veinte (20) de Guatemala					
					TIPO:	LOCAL					
					PROPIETARIO:	Estado de Guatemala					
4	CC-2-8	Area de Local Comercial	10 años	DS-112-2015 de fecha 09/12/2015	UBICACIÓN FÍSICA:	Aeropuerto Internacional La Aurora	14.62	Marta Josefina LORENZO LAGO	140044-4	Q. 1,637.44	Q. 198,492.80
					FINCA:	Bien inmueble urbano inscrito en el Registro General de la Propiedad de la Zona Central, al número doscientos veintiséis (226), folio ciento cincuenta (150) de libro veinte (20) de Guatemala					
					TIPO:	LOCAL					
					PROPIETARIO:	Estado de Guatemala					

5	CC-2-9	Area de Local Comercial	10 años	DS-104-2015 de fecha 20/11/2015	UBICACIÓN FÍSICA:			Aeropuerto Internacional La Aurora	MAYRA JUDDITH SANCHEZ SANCHEZ	1,608.32 Q	192,998.40 Q
					Área / mts2	14.36	NOMBRE:				
					FINCA:	Bien inmueble urbano inscrito en el Registro General de la Propiedad de la LOCAL	NIT:				
6	CC-2-10	Area de Local Comercial	10 años	DS-68-2023 de fecha 29/12/2023	UBICACIÓN FÍSICA:			Aeropuerto Internacional La Aurora	Thelma Reyes	1,187.20 Q	Q. 30,643.20
					Área / mts2	10.6	NOMBRE:				
					FINCA:	Bien inmueble urbano inscrito en el Registro General de la Propiedad de la LOCAL	NIT:				
7	CC-2-11	Area de Local Comercial	10 años	DS-103-2015 de fecha 20/11/2015	UBICACIÓN FÍSICA:			Aeropuerto Internacional La Aurora	Marta Gloria Pérez Calderon	1,815.04 Q	193,804.80 Q
					Área / mts2	14.42	NOMBRE:				
					FINCA:	Bien inmueble urbano inscrito en el Registro General de la Propiedad de la LOCAL	NIT:				
8	CC-2-12	Area de Local Comercial	10 años	DS-112-2015 de fecha 20/11/2015	UBICACIÓN FÍSICA:			Aeropuerto Internacional La Aurora	Sully Aracely Santos Contreras	1,917.44 Q	230,092.80 Q
					Área / mts2	17.12	NOMBRE:				
					FINCA:	Bien inmueble urbano inscrito en el Registro General de la Propiedad de la LOCAL	NIT:				
9	CC-2-13	Area de Local Comercial	10 años	Ep. 85 de fecha 26/12/2008	UBICACIÓN FÍSICA:			Aeropuerto Internacional La Aurora	Marta Elena Villacorta Barrios	127.30 \$	15,276.00 Q
					Área / mts2	12.73	NOMBRE:				
					FINCA:	Bien inmueble urbano inscrito en el Registro General de la Propiedad de la LOCAL	NIT:				
10	CC-2-14	Area de Local Comercial	2 años	DS-46-2023	UBICACIÓN FÍSICA:			Aeropuerto Internacional La Aurora	Ingrid Aline Arevalo Cobo	1,460.48 Q	Q. 37,201.92
					Área / mts2	12.3	NOMBRE:				
					FINCA:	Bien inmueble urbano inscrito en el Registro General de la Propiedad de la LOCAL	NIT:				
11	CC-2-15	Area de Local Comercial	10 años	DS-122-2015 de fecha 18/12/2015	UBICACIÓN FÍSICA:			Aeropuerto Internacional La Aurora	Silvia Eugenia Antillon Urbes	1,784.16 Q	214,089.20 Q
					Área / mts2	15.93	NOMBRE:				
					FINCA:	Bien inmueble urbano inscrito en el Registro General de la Propiedad de la LOCAL	NIT:				




12	CC-2-16	Area de Local Comercial	10 años	DS-121-2015 de fecha 18/12/2015	UBICACIÓN FÍSICA:			Aeropuerto Internacional La Aurora 14	Carlos Ollavea Gilson Palomo 533906-5	NOMBRE:	Q 1,568.00	Q 188,160.00
					Área / mts2							
					FINCA:							
					TIPO:							
13	CC-2-17	Area de Local Comercial	10 años	DS-106-2015 de fecha 20/11/2015	UBICACIÓN FÍSICA:			Estado de Guatemala 10-45	Lorraine Teresita Gray Aguilar 4539230	NOMBRE:	Q 1,170.40	Q 140,448.00
					Área / mts2							
					FINCA:							
					TIPO:							
14	CC-2-18	Area de Local Comercial	10 años	DS-101-2015 de fecha 20/11/2015	UBICACIÓN FÍSICA:			Aeropuerto Internacional La Aurora 14	Juan Gabriel Alvarado Pedrosa 3533733-8	NOMBRE:	Q 1,568.00	Q 188,160.00
					Área / mts2							
					FINCA:							
					TIPO:							
15	CC-2-19	Area de Local Comercial	10 años	DS-106-2015 de fecha 20/11/2015	UBICACIÓN FÍSICA:			Estado de Guatemala 14	María Esperanza López Gómez 490183-5	NOMBRE:	Q 1,568.00	Q 188,160.00
					Área / mts2							
					FINCA:							
					TIPO:							
16	CC-2-20	Area de Local Comercial	10 años	DS-107-2015 de fecha 20/11/2015	UBICACIÓN FÍSICA:			Aeropuerto Internacional La Aurora 10-05	CARMEN ELUWIA CALDERON AGUIRRE 5475478-8	NOMBRE:	Q 1,170.40	Q 140,448.00
					Área / mts2							
					FINCA:							
					TIPO:							




17	CC-2-21	Area de Local Comercial	15 años	DS-090-2015 de fecha 06/07/2015	UBICACIÓN FÍSICA:		Aeropuerto Internacional La Aurora 14	NOMBRE:	Edilte Roberto Colbar Roldán	Q	1,568.00	Q	188,160.00
					FINCA:								
					TIPO:								
					PROPIETARIO:								
18	CC-2-22	Area de Local Comercial	10 años	DS-097-2015 de fecha 20/11/2015	UBICACIÓN FÍSICA:		Aeropuerto Internacional La Aurora 25.67	NOMBRE:	Basilio Cumev Sereña	Q	2,875.04	Q	345,004.80
					FINCA:								
					TIPO:								
					PROPIETARIO:								
19	CC-2-23	Area de Local Comercial	2 años	DS-43-2023	UBICACIÓN FÍSICA:		Aeropuerto Internacional La Aurora 10.3	NOMBRE:	Alma Marina Dávila Jimenez	Q	1,173.76	Q	30,320.84
					FINCA:								
					TIPO:								
					PROPIETARIO:								
20	CC-2-24	Area de Local Comercial	10 años	DS-108-2015 de fecha 20/11/2015	UBICACIÓN FÍSICA:		Aeropuerto Internacional La Aurora 10.34	NOMBRE:	Ana Beatriz Moreno Morales	Q	1,158.08	Q	138,969.60
					FINCA:								
					TIPO:								
					PROPIETARIO:								
21	CC-2-25	Area de Local Comercial	15 años	DS-092-2015 de fecha 06/07/2015	UBICACIÓN FÍSICA:		Aeropuerto Internacional La Aurora 14.57	NOMBRE:	Ester Alicia Merida Castillo	Q	1,631.84	Q	293,731.20
					FINCA:								
					TIPO:								
					PROPIETARIO:								

22	CC-2-27	Area de Local Comercial	10 años	DS-105-2015 de fecha 20/11/2015	UBICACIÓN FÍSICA:			Aeropuerto Internacional La Aurora	Marta Amador Ramos Vega	Q 1,881.60 Q 225,792.00
					Área / mts2	16.8	NOMBRE:			
					FINCA:	Bien inmueble urbano inscrito en el Registro General de la Propiedad de la Zona Central, al número doscientos veintiséis (226), folio ciento cincuenta y cinco (150) de libro veinte (20) de Guatemala	NIT:			
					PROPIETARIO:			LOCAL		
					UBICACIÓN FÍSICA:			Estado de Guatemala	Pedro Alonso Ubald Rivera	
23	CC-2-28	Area de Local Comercial	15 años	DS-091-2015 de fecha 06/07/2015	UBICACIÓN FÍSICA:			Aeropuerto Internacional La Aurora	Pedro Alonso Ubald Rivera	Q 1,535.52 Q 275,993.60
					Área / mts2	13.71	NOMBRE:			
					FINCA:	Bien inmueble urbano inscrito en el Registro General de la Propiedad de la Zona Central, al número doscientos veintiséis (226), folio ciento cincuenta y cinco (150) de libro veinte (20) de Guatemala	NIT:			
					PROPIETARIO:			LOCAL		
					UBICACIÓN FÍSICA:			Estado de Guatemala	Daniela Sosa Rost	
24	CC-2-29 Y CC-2-30	Area de Local Comercial	15 años	Ep. 23 de fecha 18/12/2020	UBICACIÓN FÍSICA:			Aeropuerto Internacional La Aurora	Daniela Sosa Rost	Q 3,595.20 Q 661,538
					Área / mts2	32.1	NOMBRE:			
					FINCA:	Bien inmueble urbano inscrito en el Registro General de la Propiedad de la Zona Central, al número doscientos veintiséis (226), folio ciento cincuenta y cinco (150) de libro veinte (20) de Guatemala	NIT:			
					PROPIETARIO:			LOCAL		
					UBICACIÓN FÍSICA:			Estado de Guatemala	Inversiones Moke, S.A.	
25	CC-2-31	Area de Local Comercial	10 años	Ep. 83 de fecha 10/11/2008	UBICACIÓN FÍSICA:			Aeropuerto Internacional La Aurora	Inversiones Moke, S.A.	\$ 396.00 \$ 47,520.00
					Área / mts2	39.6	NOMBRE:			
					FINCA:	Bien inmueble urbano inscrito en el Registro General de la Propiedad de la Zona Central, al número doscientos veintiséis (226), folio ciento cincuenta y cinco (150) de libro veinte (20) de Guatemala	NIT:			
					PROPIETARIO:			LOCAL		
					UBICACIÓN FÍSICA:			Estado de Guatemala		




ÁREA INTERNACIONAL

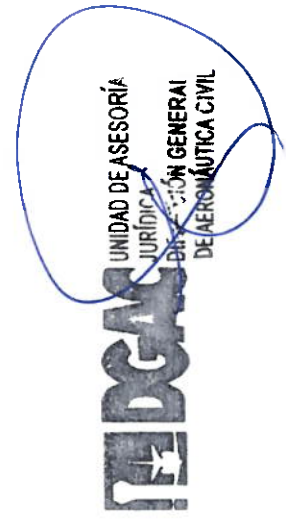
ID	Código	Área de Local Comercial	Duración	Fecha	UBICACIÓN FÍSICA:			NOMBRE:	Valor
					Área / mts2	FINCA:	TIPO:		
1	ET-4-4	Area de Local Comercial	10 años	Ep. 20 de fecha 06/05/2019	UBICACIÓN FÍSICA: Área / mts2: 37.2 FINCA: TIPO: LOCAL PROPIETARIO:	Aeropuerto Internacional La Aurora 37.2 Bien inmueble urbano inscrito en el Registro General de la Propiedad de la Zona Central, al número docientos veintidós (226), folio ciento cincuenta y cinco (150) de libro veinte (20) de Guatemala LOCAL Estado de Guatemala	& Café, S.A. NIT: 3703411-7	Q 4,166.40 Q 499,968.00	
2	AI-2-23	Area de Local Comercial	10 años	Ep. 38 de fecha 16/05/2011	UBICACIÓN FÍSICA: Área / mts2: 16.81 FINCA: TIPO: LOCAL PROPIETARIO:	Aeropuerto Internacional La Aurora 16.81 Bien inmueble urbano inscrito en el Registro General de la Propiedad de la Zona Central, al número docientos veintidós (226), folio ciento cincuenta y cinco (150) de libro veinte (20) de Guatemala LOCAL Estado de Guatemala	AIRDOGS, S.A. NIT: 6764331-0	Q 840.50 Q 190,860.00	
3	AI-2-21	Area de Local Comercial	10 años	Ep. 17 de fecha 18/09/2010	UBICACIÓN FÍSICA: Área / mts2: 41.44 FINCA: TIPO: LOCAL PROPIETARIO:	Aeropuerto Internacional La Aurora 41.44 Bien inmueble urbano inscrito en el Registro General de la Propiedad de la Zona Central, al número docientos veintidós (226), folio ciento cincuenta y cinco (150) de libro veinte (20) de Guatemala LOCAL Estado de Guatemala	AIRDOGS, S.A. NIT: 6764331-0	\$ 414.40 \$ 49,728.00	




4	ET-1-10 y ET-1-11	Area de Local Comercial	15 años	Ep. 29 de fecha 11/03/2011	UBICACIÓN FÍSICA:		Aeropuerto Internacional La Aurora 16.50 y 16.43	NOMBRE: AUDELL S.A.	Q	3,493.00	Q	898,050.88
					Area / mts2							
					FINCA:							
					TIPO:							
PROPIETARIO:		Estado de Guatemala										
5	FN-2-18	Area de Local Comercial	15 años	Ep. 100 de fecha 08/17/2011	UBICACIÓN FÍSICA:		Aeropuerto Internacional La Aurora 12.5	NOMBRE: ALIMENTOS SELECTOS S.A.	\$	250.00	\$	47,000.00
					Area / mts2							
					FINCA:							
					TIPO:							
PROPIETARIO:		Estado de Guatemala										
6	ET-1-19 y ET-1-24	Area de Local Comercial	18 meses	Ep. 6 de fecha 13/09/2017	UBICACIÓN FÍSICA:		Aeropuerto Internacional La Aurora 17.00 y 17.00	NOMBRE: AMIGUATE S.A.	Q	1,568.00	Q	28,224.00
					Area / mts2							
					FINCA:							
					TIPO:							
PROPIETARIO:		Estado de Guatemala										
7	AI-2-34	Area de Local Comercial	15 años	Contrato Administrativo DS 023-2015 de fecha 29/03/2015, Contrato Administrativo de Modificación DS-01-2017 de fecha 09/06/2017, modificación DS-001-2020, de fecha 15/01/2020	UBICACIÓN FÍSICA:		Aeropuerto Internacional La Aurora 15.6	NOMBRE: ASOCIACIÓN NACIONAL DEL CAFÉ	Q	1,747.20	Q	269,068.80
					Area / mts2							
					FINCA:							
					TIPO:							
PROPIETARIO:		Estado de Guatemala										




8	FN-2-5, FN-2-6, TA-OI-N-6 Y TA-S-2	Area de Local Comercial	15 años	EP 1, 23/5/2021	<p>UBICACIÓN FÍSICA: Area / mts2</p> <p>FINCA:</p> <p>TIPO:</p> <p>PROPIETARIO:</p> <p>UBICACIÓN FÍSICA: Area / mts2</p> <p>FINCA:</p> <p>TIPO:</p> <p>PROPIETARIO:</p>	<p>Aeropuerto Internacional La Aurora 208.38, 99.11, 20.06 y 72.26</p> <p>Bien inmueble urbano inscrito en el Registro General de la Propiedad de la Zona Central, al número doscientos veintiséis (226), folio ciento cincuenta (150) de libro veinte (20) de Guatemala</p> <p>LOCAL Estado de Guatemala</p> <p>Aeropuerto Internacional La Aurora 3.88</p> <p>Bien inmueble urbano inscrito en el Registro General de la Propiedad de la Zona Central, al número doscientos veintiséis (226), folio ciento cincuenta (150) de libro veinte (20) de Guatemala</p> <p>LOCAL Estado de Guatemala</p> <p>Aeropuerto Internacional La Aurora 2.00, 8.32 y 50.95</p>	<p>NOMBRE:</p> <p>NIT:</p>	<p>ASOCIACIÓN DE SEÑORAS DE LA CIUDAD SAN VICENTE DE PAUL L 233811-4</p>	<p>Q. 43,150.09</p> <p>Q. 31,449.60</p>	<p>Q</p> <p>7,767,016.20</p>
9	ET-1-13	Area de Local Comercial	5 años	P 4 13/04/2023 Linegard Dennis Leiva	<p>UBICACIÓN FÍSICA: Area / mts2</p> <p>FINCA:</p> <p>TIPO:</p> <p>PROPIETARIO:</p>	<p>Aeropuerto Internacional La Aurora 3.88</p> <p>Bien inmueble urbano inscrito en el Registro General de la Propiedad de la Zona Central, al número doscientos veintiséis (226), folio ciento cincuenta (150) de libro veinte (20) de Guatemala</p> <p>LOCAL Estado de Guatemala</p>	<p>NOMBRE:</p> <p>NIT:</p>	<p>ASOCIACIÓN DE TRANSPORTISTAS TURÍSTICOS DE AMATEMA, S.C. 575146-2</p>	<p>Q. 434.56</p> <p>Q. 31,449.60</p>	<p>\$</p> <p>26,352.00</p>
10	FN-2-28, FN-2-29 Y TA-S-17	Area de Local Comercial	15 años	Ep. 35 de fecha 10/01/2012 y modificación Ep. 20 de fecha 15/05/2015 y Ep. 35 de fecha 27/12/2016	<p>UBICACIÓN FÍSICA: Area / mts2</p> <p>FINCA:</p> <p>TIPO:</p> <p>PROPIETARIO:</p>	<p>Aeropuerto Internacional La Aurora 2.00, 8.32 y 50.95</p> <p>Bien inmueble urbano inscrito en el Registro General de la Propiedad de la Zona Central, al número doscientos veintiséis (226), folio ciento cincuenta (150) de libro veinte (20) de Guatemala</p> <p>LOCAL Estado de Guatemala</p>	<p>NOMBRE:</p> <p>NIT:</p>	<p>BRANDÓN TRAINING, SOCIEDAD ANÓNIMA 7470693-4</p>	<p>\$</p> <p>148.40</p> <p>Q. 2,627.50</p> <p>Q. 472,850.00</p>	<p>\$</p> <p>26,352.00</p>
11	AN-2-1	Area de Local Comercial	10 años	Ep. 78 de fecha 10/11/2008 y Modificación Ep. 111 de fecha 20/12/203	<p>UBICACIÓN FÍSICA: Area / mts2</p> <p>FINCA:</p> <p>TIPO:</p> <p>PROPIETARIO:</p>	<p>Aeropuerto Internacional La Aurora 13.06</p> <p>Bien inmueble urbano inscrito en el Registro General de la Propiedad de la Zona Central, al número doscientos veintiséis (226), folio ciento cincuenta (150) de libro veinte (20) de Guatemala</p> <p>LOCAL Estado de Guatemala</p>	<p>NOMBRE:</p> <p>NIT:</p>	<p>Briselda Mehel Gomez Ramirez 555826-5</p>	<p>\$</p> <p>681.20</p> <p>\$</p> <p>79,344.00</p>	<p>\$</p> <p>79,344.00</p>




12	AI-2-29	Area de Local Comercial	18 meses	DS-17-2021, de fecha 5/08/2021	UBICACIÓN FÍSICA:		Aeropuerto Internacional La Aurora 14.28	NOMBRE:	BONAMPAR, S.A.	Q 1,599.36	Q 28,788.48
					Área / mts2						
					FINCA:						
					TIPO:						
PROPIETARIO:		Estado de Guatemala		NIT:		5938163-9					
13	ET-1-6	Area de Local Comercial	15 años	Ep. 42 17/12/2010	UBICACIÓN FÍSICA:		Aeropuerto Internacional La Aurora 35.46	NOMBRE:	GRETCHEN MYRIAM PINEDA, INICQUEM	\$ 394.60	\$ 71,028.00
					Área / mts2						
					FINCA:						
					TIPO:						
PROPIETARIO:		Estado de Guatemala		NIT:		7004624-8					
14	FC-3-1	Area de Local Comercial	10 años	Ep. 72 de fecha 18/12/2007	UBICACIÓN FÍSICA:		Aeropuerto Internacional La Aurora 251.9	NOMBRE:	CARLOS & CARLOS RESTAURANTES ASOCIADOS, SOCIEDAD	\$ 2,519.00	\$ 302,280.00
					Área / mts2						
					FINCA:						
					TIPO:						
PROPIETARIO:		Estado de Guatemala		NIT:		2700514-3					



15	AI-2-4	Area de Local Comercial	10 años	Ep. 104 de fecha 04/01/2012 y modificación Contrato Administrativo DS-119-2015 de fecha 18/12/2015	UBICACIÓN FÍSICA:			Aeropuerto Internacional La Aurora 26.3 Bien inmueble urbano inscrito en el Registro General de la Propiedad de la Zona Central, al número doscientos veintiséis (226), folio ciento cincuenta (150) de libro veinte (20) de Guatemala LOCAL Estado de Guatemala	NOMBRE: CENTRO DE ARTE POPULAR, S.A. NIT: 5723792-6	\$ 526.00	\$ 63,120.00
					FINCA:						
					TIPO:						
					PROPIETARIO:						
16	FM-2-7, TA-5-4	Area de Local Comercial	15 años	Ep. 50 de fecha 08/07/2011	UBICACIÓN FÍSICA:			Aeropuerto Internacional La Aurora 133.60, 34.34, 44.50 Bien inmueble urbano inscrito en el Registro General de la Propiedad de la Zona Central, al número doscientos veintiséis (226), folio ciento cincuenta (150) de libro veinte (20) de Guatemala LOCAL Estado de Guatemala	NOMBRE: CENTRO DE INTEGRACION FAMILIAR DE GUATEMALA NIT: 239239-9	Q 21,255.24	Q 3,825,942.48
					FINCA:						
					TIPO:						
					PROPIETARIO:						
17	FC-2-2-A, FC-2-2-B, FC-2-2	Area de Local Comercial	15 años	Ep. 90 de fecha 19/12/2018	UBICACIÓN FÍSICA:			Aeropuerto Internacional La Aurora 50.00, 10.86, 130.55 Bien inmueble urbano inscrito en el Registro General de la Propiedad de la Zona Central, al número doscientos veintiséis (226), folio ciento cincuenta (150) de libro veinte (20) de Guatemala LOCAL Estado de Guatemala	NOMBRE: COMPAÑÍA DISTRIBUIDORA DE TABACOS, S.A. NIT: 443767-5	\$ 912.90	Q.3,902,622.40
					FINCA:						
					TIPO:						
					PROPIETARIO:						
18	FC-2-14, ET-3-1A	Area de Local Comercial	15 años	Contrato Administrativo DS-08-2012 de fecha 17/09/2012, modificación DS-07-2021, de fecha 12/05/2021	UBICACIÓN FÍSICA:			Aeropuerto Internacional La Aurora 2.80, 4.65 Bien inmueble urbano inscrito en el Registro General de la Propiedad de la Zona Central, al número doscientos veintiséis (226), folio ciento cincuenta (150) de libro veinte (20) de Guatemala LOCAL Estado de Guatemala	NOMBRE: Compañía de Asistencia al Viajero de Guatemala, S.A. NIT: 5229847-7	Q. 552.16	148,500.00
					FINCA:						
					TIPO:						
					PROPIETARIO:						




19	AI-2-5	Area de Local Comercial	10 años	Ep. 67 de fecha 10/11/2008	UBICACIÓN FÍSICA:			Aeropuerto Internacional La Aurora	NOMBRE:	COOPERATIVA INTEGRAL DE COMERCIALIZACIÓN DE ARTESANÍAS DE GUATEMALA	504.40 \$	60,528.00		
					Área / mts2	FINCA:	TIPO:							
20	FN-2-36	Area de Local Comercial	15 años	Ep. 19 de fecha 12/01/2012 y Modificación Ep. 11 de fecha 03/06/2012	UBICACIÓN FÍSICA:			Aeropuerto Internacional La Aurora	NOMBRE:	PROGUEBIA ITZ'AB'AN, S.A.	78.40 \$	14,282.00		
					Área / mts2	FINCA:	TIPO:							
					PROPIETARIO:								LOCAL	Estado de Guatemala
					UBICACIÓN FÍSICA:									
21	TA-OF-3-S-13, TA-C-3-3 Y TA-S-J-2	Area de Local Comercial	6 años y 6 meses	Ep. 24 de fecha 09/12/2016 y Modificación Ep. 8 del 16/02/2018	UBICACIÓN FÍSICA:			Aeropuerto Internacional La Aurora	NOMBRE:	Empaque Seguro, S.A.	2,817.92 Q	219,787.76		
					Área / mts2	FINCA:	TIPO:							
					PROPIETARIO:								LOCAL	Estado de Guatemala
					UBICACIÓN FÍSICA:									
22	TA-OF-3-S-13A, TA-C-3-5	Area de Local Comercial	6 años y 6 meses	Ep. 16 de fecha 04/07/2017 y Modificación Ep. 14 de fecha 23/04/2018	UBICACIÓN FÍSICA:			Aeropuerto Internacional La Aurora	NOMBRE:	Empaque Seguro, S.A.	2,317.06 Q	180,730.37		
					Área / mts2	FINCA:	TIPO:							
					PROPIETARIO:								LOCAL	Estado de Guatemala
					UBICACIÓN FÍSICA:									




27	RM-1-2	Area para bodega	2 años	Contrato Administrativo, Contrato DS-47-2023 28/09/2023	UBICACIÓN FÍSICA: Área / mts2 33.24 Bien inmueble urbano inscrito en el Registro General de la Propiedad de la Zona Central, al número doscientos veintiséis (226), folio ciento cincuenta veintiséis (150) de libro veinte (20) de Guatemala LOCAL Estado de Guatemala Aeropuerto Internacional La Aurora 34.4			Industria de Hemburguesas, S.A.	Q. 3, 100.00	Q. 76,654.24
					FINCA: TIPO: PROPIETARIO:					
					NOMBRE: NIT:					
					NOMBRE: NIT:					
28	ET-1-7	Area de Local Comercial	10 años	Ep. 1 de fecha 13/04/2020	UBICACIÓN FÍSICA: Área / mts2 36.77 Bien inmueble urbano inscrito en el Registro General de la Propiedad de la Zona Central, al número doscientos veintiséis (226), folio ciento cincuenta veintiséis (150) de libro veinte (20) de Guatemala LOCAL Estado de Guatemala Aeropuerto Internacional La Aurora 36.77			Daber Miguel Flores de León 37438638	Q. 3,852.80	Q. 462,336.00
					FINCA: TIPO: PROPIETARIO:					
					NOMBRE: NIT:					
					NOMBRE: NIT:					
29	FN-2-15	Area de Local Comercial	15 años	Ep. 73 de fecha 18/12/2007 y Modificación Ep. 3 de fecha 07/04/2015	UBICACIÓN FÍSICA: Área / mts2 22.54 Bien inmueble urbano inscrito en el Registro General de la Propiedad de la Zona Central, al número doscientos veintiséis (226), folio ciento cincuenta veintiséis (150) de libro veinte (20) de Guatemala LOCAL Estado de Guatemala Aeropuerto Internacional La Aurora 22.54			Inversiones Moka, S.A. 660445-5	\$ 367.70	\$ 44,124.00
					FINCA: TIPO: PROPIETARIO:					
					NOMBRE: NIT:					
					NOMBRE: NIT:					
30	AI-2-6	Area de Local Comercial	10 años	Ep. 80 de fecha 10/11/2008	UBICACIÓN FÍSICA: Área / mts2 4879612-3 Bien inmueble urbano inscrito en el Registro General de la Propiedad de la Zona Central, al número doscientos veintiséis (226), folio ciento cincuenta veintiséis (150) de libro veinte (20) de Guatemala LOCAL Estado de Guatemala			Inversiones Itasa, S.A. 4879612-3	\$ 450.80	\$ 54,096.00
					FINCA: TIPO: PROPIETARIO:					
					NOMBRE: NIT:					
					NOMBRE: NIT:					

ID	Código	Tipo de Área	Duración	Fecha de Emisión / Modificación	Ubicación Física			Nombre	Situación	Valor	
					Área / m²	FINCA	TIPO				
31	AI-2-2	Area de Local Comercial	15 años	Ep. 81 de fecha 10/11/2008 y modificación Ep. 63 de fecha 24/11/2014	22.98	Aeropuerto Internacional La Aurora	LOCAL	LAATS, S.A.	459.60 \$	92,728.00	
32	FN-1-23	Area de Local Comercial	10 años	Ep. 14 de fecha 10/03/2012	Ubicación Física:			NIT:	7203026-7	80.00 Q	412,200.00 Q
					Área / m²	FINCA	TIPO				
33	FN-1-8	Area de Local Comercial	10 años	Ep. 51 de fecha 10/10/2019	Ubicación Física:			NOMBRE:	LAATS, S.A.	15,811.71 Q	1,887,405.20
					Área / m²	FINCA	TIPO				
34	FN-1-22	Area de Local Comercial	5 años	EP. 23 03/06/2021	Ubicación Física:			NOMBRE:	LAATS, S.A.	3,683.20 Q	221,592.00
					Área / m²	FINCA	TIPO				


35	ET-1-21	Area de Local Comercial	15 años	Ep. 22 de fecha 15/05/2015	UBICACIÓN FÍSICA:		Aeropuerto Internacional La Aurora 18 Bien inmueble urbano inscrito en el Registro General de la Propiedad de la Zona Central, al número doscientos veintidós (226), folio ciento cincuenta (150) de libro veinte (20) de Guatemala	NOMBRE: Lugano, S.A. 1690310-2	Q. 2,016.00	Q. 362,880.00
					Área / mts2					
					FINCA:					
					TIPO:					
36	ET-3-5	Area de Local Comercial	15 años	Ep. 16 de fecha 10/04/2015	UBICACIÓN FÍSICA:		Estado de Guatemala Aeropuerto Internacional La Aurora 8.54 Bien inmueble urbano inscrito en el Registro General de la Propiedad de la Zona Central, al número doscientos veintidós (226), folio ciento cincuenta (150) de libro veinte (20) de Guatemala	NOMBRE: Lugano, S.A. 1690310-2	Q. 967.68	Q. 174,182.40
					Área / mts2					
					FINCA:					
					TIPO:					
38	AI-2-14	Area de Local Comercial	10 años	Ep. 29 de fecha 20/03/2009	UBICACIÓN FÍSICA:		Estado de Guatemala Aeropuerto Internacional La Aurora 49.49 Bien inmueble urbano inscrito en el Registro General de la Propiedad de la Zona Central, al número doscientos veintidós (226), folio ciento cincuenta (150) de libro veinte (20) de Guatemala	NOMBRE: MIMAR, S.A. 2723609-2	\$ 989.80	\$ 118,776.00
					Área / mts2					
					FINCA:					
					TIPO:					
39	TA-OF-3-S-3, AI-3-15, ET-3-1, AI-1-1, ET-1-4, TA-OF-3-S-1, TA-OF-3-S-2, AI-3-16, ET-1-17,	Area de oficinas	15 años	Ep. 36 de fecha 26/11/2021 y Modificación Ep. 1 de fecha 18/01/2022	UBICACIÓN FÍSICA:		Estado de Guatemala Aeropuerto Internacional La Aurora 173.12m ² Bien inmueble urbano inscrito en el Registro General de la Propiedad de la Zona Central, al número doscientos veintidós (226), folio ciento cincuenta (150) de libro veinte (20) de Guatemala	NOMBRE: Multinacional de Servicios Cambiantes, S.A. 64045757	Q. 71,530.37	Q. 12,996,428.60
					Área / mts2					
					FINCA:					
					TIPO:					



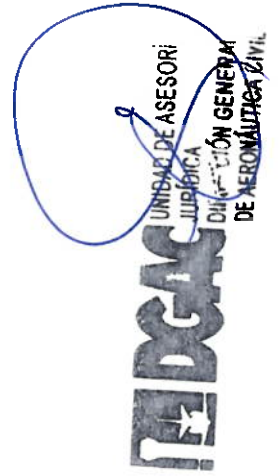
40	FC-2-12	Area de Local Comercial	15 años	EP. 7 de fecha 10/08/2022, Modif. Ep. 22, de fecha 4/05/2023	UBICACIÓN FÍSICA:		Aeropuerto Internacional La Aurora 235.43m2	NOMBRE: NIT: 6625951	VP QUIETAL, SOCIEDAD ANONIMA.	Q 26.818.16	Q 4.826.908.80
					FINCA:						
					TIPO:						
					PROPIETARIO:						
41	ET-4-7 Y ET-4-7A	Area de Local Comercial	15 años	Ep. 10 de fecha 10/01/2020	UBICACIÓN FÍSICA:		Aeropuerto Internacional La Aurora 32.06	NOMBRE: NIT: 904945	POLLO CAMPERO, S.A.	Q 4.417.28	Q 795.110.40
					FINCA:						
					TIPO:						
					PROPIETARIO:						
42	AH-2-6	Area de Local Comercial	15 años	EP. 6 de fecha 21/01/2022	UBICACIÓN FÍSICA:		Aeropuerto Internacional La Aurora 18.40m2	NOMBRE: NIT: 25034200	ACCESO MULTIPLE, SOCIEDAD ANONIMA	Q 2.150.40	Q 387.072.00
					FINCA:						
					TIPO:						
					PROPIETARIO:						
43	ET-4-5	Area de Local Comercial	15 años	Ep. 11 de fecha 10/01/2020	UBICACIÓN FÍSICA:		Aeropuerto Internacional La Aurora 37.51	NOMBRE: NIT: 904945	POLLO CAMPERO, S.A.	Q 4.201.12	Q 755.201.60
					FINCA:						
					TIPO:						
					PROPIETARIO:						




48	AI-2-24, AI-3-16, ET-3-6, TA-S-7 Y TA-S-14	Area de Local Comercial	15 años	Ep. 71 de fecha 26/08/2011 y Modificación Ep. 21 de fecha 15/05/2015	UBICACIÓN FÍSICA:		Aeropuerto Internacional La Aurora 9.25, 12.82, 0.7, 20.03 y 17	NOMBRE: SHOP & SHOP, S.A.	Q 2,352.26 Q 423,406.00
					Área / mts2	FINCA:			
					TIPO:	NIT:			
					PROPIETARIO:	7612775-3			
49	AI-2-19	Area de Local Comercial	15 años	Ep. 21 de fecha 28/02/2011	UBICACIÓN FÍSICA:		Aeropuerto Internacional La Aurora 64.08	NOMBRE: SIPARIA, S.A.	\$ 1,281.60 \$ 230,868.00
					Área / mts2	FINCA:			
					TIPO:	NIT:			
					PROPIETARIO:	6831823-5			
50		Area de Local Comercial			UBICACIÓN FÍSICA:		Aeropuerto Internacional La Aurora 59.63	NOMBRE:	
					Área / mts2	FINCA:			
					TIPO:	NIT:			
					PROPIETARIO:				
51	ET-4-10, ET-4-11	Area de Local Comercial	15 años	EP. 25 de fecha 25/11/2019	UBICACIÓN FÍSICA:		Aeropuerto Internacional La Aurora 22.59m2, 45.38m2	NOMBRE: GRUPO BARRA, S.A.	Q. 5060.16 Q. 910828.8
					Área / mts2	FINCA:			
					TIPO:	NIT:			
					PROPIETARIO:	99901032			



57	AI-2-17	Area de Local Comercial	15 años	Ep. 31 de fecha 13/20/2011 y Modificación Ep. 18 de fecha 26/11/2014	UBICACIÓN FÍSICA:		Aeropuerto Internacional La Aurora 10 Bien inmueble urbano inscrito en el Registro General de la Propiedad de la Zona Central, al número doscientos veintidós (226), folio ciento cincuenta (150) de libro veinte (20) de Guatemala	NOMBRE: TRAVEL SHOP, S.A. NIT: 7599406-2	Q 1,850.00	Q 279.00
					Área / mts2					
					FINCA:					
					TIPO: PROPIETARIO: LOCAL					
58	FS-1-2	Area de Local Comercial	5 años	Ep. 50 de fecha 10/10/2019	UBICACIÓN FÍSICA:		Aeropuerto Internacional La Aurora 4 Bien inmueble urbano inscrito en el Registro General de la Propiedad de la Zona Central, al número doscientos veintidós (226), folio ciento cincuenta (150) de libro veinte (20) de Guatemala	NOMBRE: Operaciones Aéreas y Servicios, S.A. NIT: 4235349-1	Q 537.60	Q 64,512.00
					Área / mts2					
					FINCA:					
					TIPO: PROPIETARIO: LOCAL					
59	FS-1-1	Area de Local Comercial	0	EP. 45, 19/09/2019, JOEL OTONIEL CHÁVEZ GRAMAJO	UBICACIÓN FÍSICA:		Aeropuerto Internacional La Aurora 0 Bien inmueble urbano inscrito en el Registro General de la Propiedad de la Zona Central, al número doscientos veintidós (226), folio ciento cincuenta (150) de libro veinte (20) de Guatemala	NOMBRE: Transporte Aéreo Guatemalteco, S.A. NIT: 527303-4	Q -	Q -
					Área / mts2					
					FINCA:					
					TIPO: PROPIETARIO: LOCAL					
60	AI-2-18	Area de Local Comercial	10 años	Ep. 07 de fecha 19/08/2019	UBICACIÓN FÍSICA:		Aeropuerto Internacional La Aurora 37.6 Bien inmueble urbano inscrito en el Registro General de la Propiedad de la Zona Central, al número doscientos veintidós (226), folio ciento cincuenta (150) de libro veinte (20) de Guatemala	NOMBRE: Grupo Multimarcas Globales, S.A. NIT: 96446723	Q 1,971.20	Q 236,544.00
					Área / mts2					
					FINCA:					
					TIPO: PROPIETARIO: LOCAL					




61	AI-K-2-4, AI-K-2-3, AI-K-2-2, AI-K-2-1	Area de Local Comercial	10 años	Ep. 32 de fecha 06/08/2019, Ep. 31 de fecha 06/08/2019, Ep. 30 de fecha 06/08/2019, Ep. 29 de fecha 06/08/2019	UBICACIÓN FÍSICA:		Aeropuerto Internacional La Aurora 24.00, 24.00, 24.00, 24.00	NOMBRE:	GODDARD CATERING GROUP, S.A.	Q	2,688.00	Q	322,560.00
					Área / mts2					Q	2,688.00	Q	322,560.00
					FINCA:					Q	2,688.00	Q	322,560.00
					TIPO:					Q	2,688.00	Q	322,560.00
PROPIETARIO:		Estado de Guatemala		CORPORATIVO DE TRANSPORTE Y LA RESERVA DE PASAJEROS		NOMBRE:							
62	AS-1-14	Area de Local Comercial	10 años	Ep. 8 de fecha 12/02/2020	UBICACIÓN FÍSICA:		Aeropuerto Internacional La Aurora 1.69	NOMBRE:	CORPORATIVO DE TRANSPORTE Y LA RESERVA DE PASAJEROS	Q	189.28	Q	22,713.60
					Área / mts2					Q	189.28	Q	22,713.60
					FINCA:					Q	189.28	Q	22,713.60
					TIPO:					Q	189.28	Q	22,713.60
PROPIETARIO:		Estado de Guatemala		CORPORATIVO DE TRANSPORTE Y LA RESERVA DE PASAJEROS		NOMBRE:							
63	FN-MD-2-4, FN-MD-2-6, FN-MD-2-5	Area de Local Comercial	5 años	Ep. 9 de fecha 22/09/2020	UBICACIÓN FÍSICA:		Aeropuerto Internacional La Aurora 1.80, 1.00, 0.60	NOMBRE:	Compañía Anso, S.A.	Q	380.00		
					Área / mts2					Q	380.00		
					FINCA:					Q	380.00		
					TIPO:					Q	380.00		
PROPIETARIO:		Estado de Guatemala		Compañía Anso, S.A.		NOMBRE:							
64	TA-C-3-1, TA-C-3-3A, TA-C-3-5A	Area de Local Comercial	5 años	Ep. 31 de fecha 16/09/2020	UBICACIÓN FÍSICA:		Aeropuerto Internacional La Aurora 1.07, 1.02, 1.07	NOMBRE:	KREATIVOS, S.A.	Q	342.72	Q	20,563.20
					Área / mts2					Q	342.72	Q	20,563.20
					FINCA:					Q	342.72	Q	20,563.20
					TIPO:					Q	342.72	Q	20,563.20
PROPIETARIO:		Estado de Guatemala		KREATIVOS, S.A.		NOMBRE:							
65	ET-K-1-1, ET-K-1-2	Area de Local Comercial	5 años	Ep. 32 de fecha 17/09/2020	UBICACIÓN FÍSICA:		Aeropuerto Internacional La Aurora 1.00, 1.00	NOMBRE:	KREATIVOS, S.A.	Q	224.00	Q	13,440.00
					Área / mts2					Q	224.00	Q	13,440.00
					FINCA:					Q	224.00	Q	13,440.00
					TIPO:					Q	224.00	Q	13,440.00
PROPIETARIO:		Estado de Guatemala		KREATIVOS, S.A.		NOMBRE:							




66	FS-1-5	Area de Local Comercial	15 años	Ep. 3 de fecha 10/01/2020	UBICACIÓN FÍSICA:		Aeropuerto Internacional La Aurora 133.68	NOMBRE: LAATS, S.A.	Q	14,972.16	Q	2,694,998.80
					Área / mts2							
					FINCA:							
					NIT: 7216831							
TIPO: LOCAL												
PROPIETARIO: Estado de Guatemala												
67	FS-1-4	Area de Local Comercial	15 años	Ep. 04 de fecha 10/01/2020	UBICACIÓN FÍSICA:		Aeropuerto Internacional La Aurora 12.8	NOMBRE: LAATS, S.A.	Q	1,720.32	Q	309,657.60
					Área / mts2							
					FINCA:							
					NIT: 7216831							
TIPO: LOCAL												
PROPIETARIO: Estado de Guatemala												
68	ET-1-36	Area de Local Comercial	15 años, pendiente acta de aceptación de diseño	Ep. 102 de fecha 25/08/2020	UBICACIÓN FÍSICA:		Aeropuerto Internacional La Aurora 10.15	NOMBRE: MARTA MORRERA CASTILLO DE HERNANDEZ	Q	1,136.80	Q	204,624.00
					Área / mts2							
					FINCA:							
					NIT: 6304451							
TIPO: LOCAL												
PROPIETARIO: Estado de Guatemala												
69	ET-1-35	Area de Local Comercial	15 años, pendiente acta de aceptación de diseño	Ep. 101 de fecha 09/11/2020, MODIFICACIÓN 12/08/2021	UBICACIÓN FÍSICA:		Aeropuerto Internacional La Aurora 11.2	NOMBRE: MARTA MORRERA CASTILLO DE HERNANDEZ	Q	1,254.40	Q	225,792.00
					Área / mts2							
					FINCA:							
					NIT: 6304451							
TIPO: LOCAL												
PROPIETARIO: Estado de Guatemala												
70	AI-2-23A AI-K-2-5	Area de Local Comercial	15 años	Ep. 42 de fecha 09/11/2020, MODIFICACIÓN 12/08/2021	UBICACIÓN FÍSICA:		Aeropuerto Internacional La Aurora 3	NOMBRE: COGNATA, S.A.	Q	4,178.36	Q	501,043.20
					Área / mts2							
					FINCA:							
					NIT: 91776244							
TIPO: LOCAL												
PROPIETARIO: Estado de Guatemala												


71	FC-2-6A, ET-3-17	Área de Local Comercial	15 AÑOS	EP. 3 de fecha 28/01/2021	UBICACIÓN FÍSICA:		Aeropuerto Internacional La Aurora	NOMBRE:	IMPORTADORA PACAMAS UNO, S.A	465,282.80	
					Área / mts2	23.08m ²					2,584.96 Q
72		Área de Local Comercial			UBICACIÓN FÍSICA:		Aeropuerto Internacional La Aurora/ Av	NOMBRE:	58738623		
					FINCA:						
					TIPO:						
					PROPIETARIO:						
Ubicación Física:		LOCAL		Estado de Guatemala		NIT:					
73	ET-4-27	Área de Local Comercial	5 AÑOS	EP. 4 de fecha 11/03/2021	UBICACIÓN FÍSICA:		Aeropuerto Internacional La Aurora	NOMBRE:	KREATIVOS, S.A	211,115.40	
					Área / mts2	26.18m ²					3,518.69 Q
					FINCA:						
					TIPO:						
PROPIETARIO:		LOCAL		Estado de Guatemala		NIT:		12777471			




74	ET-4-11 y ET-4-13	Area para oficinas de coordinación de transporte aéreo	5 AÑOS	EP.6 de fecha 5/02/2021	UBICACIÓN FÍSICA:		Aeropuerto Internacional La Aurora	NOMBRE:	LAATS SOCIEDAD ANÓNIMA	Q	916,473.80
					Area/mts2 FINCA:	113.65m ² Bien Inmueble urbano inscrito en el Reg.					
75	FN-2-15A	Area para cafetería	15 AÑOS	EP.3 de fecha 15/04/2021, EP.12 de fecha 24/09/2021	UBICACIÓN FÍSICA:		Aeropuerto Internacional La Aurora	NOMBRE:	PAPELERA UNO, S.A.	Q	228,412.80
					Area/mts2 FINCA:	7.33m ² Bien Inmueble urbano inscrito en el Reg.					
					TIPO:		LOCAL				
					PROPIETARIO:		Estado de Guatemala				




76	FN-1-18	Area para oficina	5 años	EP 59 de fecha 30/05/2022	UBICACIÓN FÍSICA: Aeropuerto Internacional La Aurora Area /mts2 FINCA: 58.51M ² Bien inmueble urbano inscrito en el Regi oficina TIPO: PROPIETARIO: Estado de Guatemala	NOMBRE: NIT: 69706417	GUATEMALA DISPATCH SERVICES S.A. 69706417	Q. 7,866.43 Q 447,361.80
77	FN-2-31	Local Comercial	15 AÑOS	Ep. 8 de fecha 23/05/2021, EP 13 de fecha 24/09/2021	UBICACIÓN FÍSICA: Aeropuerto Internacional La Aurora Area /mts2 3.44m ² Bien inmueble urbano inscrito en el Registro General de la Propiedad de la Zona Central, al número doscientos veintiséis (236), folio ciento cincuenta y seis (150) de libro veintea (20) de Guatemala TIPO: PROPIETARIO: LOCAL Estado de Guatemala	NOMBRE: NIT: 108726479	MASHAN ET, SOCIEDAD ANÓNIMA 108726479	Q. 85,478.40 Q. 385.28
78	At-2-178	Área para Local Comercial	15 años	EP 25 de fecha 25/08/2021	UBICACIÓN FÍSICA: Aeropuerto Internacional La Aurora Área / mts2 42.46 FINCA: Bien inmueble urbano inscrito en el Regi TIPO: LOCAL PROPIETARIO: Estado de Guatemala	NOMBRE: NIT: 70880840	ALCONE S.A. 70880840	Q. 4,755.52 Q. 872,121.80




79	FN-1-5	Área para bodega	10 años	EP. 30 de fecha 16/07/2021	UBICACIÓN FÍSICA		Aeropuerto Internacional La Aurora 96.71	NOMBRE: NIT: 7216831	LAATS, SOCIEDAD ANÓNIMA	Q. 4655 78	Q. 593,443.20
					Área / mts2	FINCA: TIPO: PROPIETARIO:					
80	FN-1-09	Área para bodega	10 años	EP. 29 de fecha 16/07/2021	UBICACIÓN FÍSICA:		Aeropuerto Internacional La Aurora 90.09	NOMBRE: NIT: 7216831	LAATS, SOCIEDAD ANÓNIMA	Q. 5041 88	Q. 615,753.6
					Área / mts2	FINCA: TIPO: PROPIETARIO:					
81	FN-1-10	Área para bodega	10 años	EP. 29 de fecha 16/07/2021	UBICACIÓN FÍSICA:		Aeropuerto Internacional La Aurora 90.09	NOMBRE: NIT: 7216831	LAATS, SOCIEDAD ANÓNIMA	Q. 5,041 88	Q. 616,753.60
					Área / mts2	FINCA: TIPO: PROPIETARIO:					



82	AI-2-24A	LOCAL COMERCIAL	15 años	EP. 8 de fecha 13/09/2021	UBICACIÓN FÍSICA: Área/mts2 FINCA: TIPO: PROPIETARIO:	Aeropuerto Internacional La Aurora 88.56 m2 Bien Inmueble urbano inscrito en el Reg local comercial Estado de Guatemala	NOMBRE: NIT:	PANACORE DE GUATEMALA, S.A. 68603497	Q. 10,366.72 Q. 1,886,009.80
83	FN-1-5	LOCAL COMERCIAL	10 AÑOS	EP. 30 de fecha, /07/2021	UBICACIÓN FÍSICA: Área/mts2 FINCA: TIPO: PROPIETARIO:	Aeropuerto Internacional La Aurora 88.71 mts2 Bien Inmueble urbano inscrito BODEGA Estado de Guatemala	NOMBRE: NIT:	LAATS, SOCIEDAD ANÓNIMA 72166891	Q. 4845.36 Q. 593,443.20
84	ET-3-10, ET-3-11, ET-4-19, ET-4-25, TA-5-1-1	LOCAL COMERCIAL	15 AÑOS	EP. 02 de fecha 12/01/2024	UBICACIÓN FÍSICA: Área/mts2 FINCA: TIPO: PROPIETARIO:	Aeropuerto Internacional La Aurora 71.05 Bien Inmueble urbano inscrito en el Registro General de la Propiedad de la Zona Central, al número doscientos veintiséis (226), folio ciento cincuenta (150) de libro veinte (20) de Guatemala local comercial Estado de Guatemala	NOMBRE: NIT:	SERVICIOS COMERCIALES AEROPORTUARIOS, 1000127702	Q. 9,9175.49 Q. 1,687,716.20
85	FN-2-14	Local Comercial	15 años	EP. 21 de fecha 23/09/2022	UBICACIÓN FÍSICA: Área/mts2 FINCA: TIPO: PROPIETARIO:	Aeropuerto Internacional La Aurora 53.01 Bien Inmueble urbano inscrito en el Registro General de la Propiedad de la Zona Central, al número doscientos veintiséis (226), folio ciento cincuenta (150) de libro veinte (20) de Guatemala local Estado de Guatemala	NOMBRE: NIT:	INVERSIONES ANTOLA, S.A. 72493968	Q. 5,937.12 Q. 1,084,809.80
86	AI-SE-2-1	Area de Local Comercial	180 MESES	EP. 1 de fecha 08/01/2020	UBICACIÓN FÍSICA: Área / mts2 FINCA: TIPO: PROPIETARIO:	Aeropuerto Internacional La Aurora 47.04 Bien Inmueble urbano inscrito en el Registro General de la Propiedad de la Zona Central, al número doscientos veintiséis (226), folio ciento cincuenta (150) de libro veinte (20) de Guatemala LOCAL Estado de Guatemala	NOMBRE: NIT:	COMPAÑIA DISTRIBUIDORA DE TABACOS, SOCIEDAD 4437675	Q. 5,288.48 Q. 948,328.40



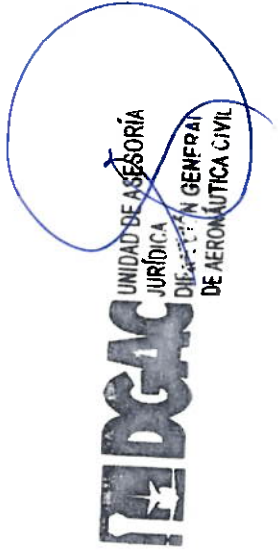
87	FN-3-1	Area de Local Comercial	180 MESES	EP. 11 de fecha 08/01/2020, EP. 22 de fecha 18/03/2022	UBICACIÓN FÍSICA:		Aeropuerto Internacional La Aurora.		NOMBRE:		COMPAÑIA DISTRIBUIDORA DE TABACOS, SOCIEDAD		Q. 31,542.56	Q. 5,877,660.80	
					Área / mts2:	281.63	FINCA:	Bien inmueble urbano inscrito en el Registro General de la Propiedad de la Zona Central, al número diecisiete veintiséis (216), folio ciento cincuenta (150) de libro veinte (20) de Guatemala	TIPO:	LOCAL	NIT:	4437675			
88	AI-2-24B ET-4-3 FC-2-10 FN-2-3 EX1-2 EX1-1 AI-K-2-9 FC-2-6B FS-1-3 ET-4-5	Area de Locales Comerciales	15 años	EP. 29 de fecha 07/06/2023, Modificación EP. 2 de fecha 17/01/2024	UBICACIÓN FÍSICA:		Aeropuerto Internacional La Aurora		NOMBRE:		FONTRASSE GROUP, SOCIEDAD ANONIMA		Q. 31,403.68	Q. 5,621,324.72	
					Área / mts2:	281.63	FINCA:	Bien inmueble urbano inscrito en el Registro General de la Propiedad de la Zona Central, al número diecisiete veintiséis (216), folio ciento cincuenta (150) de libro veinte (20) de Guatemala	TIPO:	LOCAL	NIT:	103479627			
					PROPIETARIO:	Estado de Guatemala									
					UBICACIÓN FÍSICA:	Aeropuerto Internacional La Aurora									
89	ET-4-23C, FC-1-4	Area de bodegas	15 años	EP. 5, de fecha 12/01/2024	UBICACIÓN FÍSICA:		Aeropuerto Internacional La Aurora		NOMBRE:		COSMOS, SOCIEDAD ANONIMA		Q. 4,738.72	Q. 869,097.80	
					Área / mts2:	281.63	FINCA:	Bien inmueble urbano inscrito en el Registro General de la Propiedad de la Zona Central, al número diecisiete veintiséis (216), folio ciento cincuenta (150) de libro veinte (20) de Guatemala	TIPO:	BODEGA	NIT:	95569243			
					PROPIETARIO:	Estado de Guatemala									
					UBICACIÓN FÍSICA:	Aeropuerto Internacional La Aurora									



ID	Códigos de Identificación	Tipo de Bienes	Duración	Fecha de Emisión	Ubicación Física:		Nombre	Cosmos, Sociedad Anónima	Valor
					Área / mts2	Finca			
90	ET-4-23C, FC-1-4	Área de bodegas	15 años	EP 5. de fecha 12/01/2024	Aeropuerto Internacional La Aurora		NIT:	95569243	Q. 4,738.72
					281.63				
					Bien inmueble urbano inscrito en el Registro General de la Propiedad de la Zona Central, al número doscientos veintidós (226), folio ciento cincuenta y cinco (150) de libro veinte (20) de Guatemala				
					BODEGA				
PROPIETARIO:		Estado de Guatemala		Aeropuerto Internacional La Aurora		LAATS, SOCIEDAD ANÓNIMA		Q. 615,753.60	
UBICACIÓN FÍSICA:		90.03m2		Bien inmueble urbano inscrito en el Registro General de la Propiedad de la Zona Central, al número doscientos veintidós (226), folio ciento cincuenta y cinco (150) de libro veinte (20) de Guatemala		NIT:			
FINCA:		LOCAL		LOCAL		7216831			
TIPO:		Estado de Guatemala		Aeropuerto Internacional La Aurora		CONSTRUCTORES Y CONSULTORES, SOCIEDAD ANÓNIMA			
91	FN-1-9	Área de bodegas	10 años	EP 29 de fecha 16/07/2021	Aeropuerto Internacional La Aurora		NIT:	7216831	Q. 5,131.28
					90.03m2				
					Bien inmueble urbano inscrito en el Registro General de la Propiedad de la Zona Central, al número doscientos veintidós (226), folio ciento cincuenta y cinco (150) de libro veinte (20) de Guatemala				
					BODEGA				
PROPIETARIO:		Estado de Guatemala		Aeropuerto Internacional La Aurora		LAATS, SOCIEDAD ANÓNIMA		Q. 615,753.60	
UBICACIÓN FÍSICA:		90.03m2		Bien inmueble urbano inscrito en el Registro General de la Propiedad de la Zona Central, al número doscientos veintidós (226), folio ciento cincuenta y cinco (150) de libro veinte (20) de Guatemala		NIT:			
FINCA:		LOCAL		LOCAL		7216831			
TIPO:		Estado de Guatemala		Aeropuerto Internacional La Aurora		CONSTRUCTORES Y CONSULTORES, SOCIEDAD ANÓNIMA			
92	AP-2-1 al AP-2-13; AP-1-1 al AP-1-15; GAP-2-1, GAP-1-1	parques	10 años	EP 29 de fecha 16/07/2021	Aeropuerto Internacional La Aurora		NIT:	7216831	Q. 5,131.28
					90.03m2				
					Bien inmueble urbano inscrito en el Registro General de la Propiedad de la Zona Central, al número doscientos veintidós (226), folio ciento cincuenta y cinco (150) de libro veinte (20) de Guatemala				
					BODEGA				
PROPIETARIO:		Estado de Guatemala		Aeropuerto Internacional La Aurora		LAATS, SOCIEDAD ANÓNIMA		Q. 615,753.60	
UBICACIÓN FÍSICA:		90.03m2		Bien inmueble urbano inscrito en el Registro General de la Propiedad de la Zona Central, al número doscientos veintidós (226), folio ciento cincuenta y cinco (150) de libro veinte (20) de Guatemala		NIT:			
FINCA:		LOCAL		LOCAL		7216831			
TIPO:		Estado de Guatemala		Aeropuerto Internacional La Aurora		CONSTRUCTORES Y CONSULTORES, SOCIEDAD ANÓNIMA			
93	ET-1-8, ET-1-9, AI-2-17C	locales	15 años	EP 6 de fecha 12/01/2024	Aeropuerto Internacional La Aurora		NIT:	7216831	Q. 9,068.64
					90.03m2				
					Bien inmueble urbano inscrito en el Registro General de la Propiedad de la Zona Central, al número doscientos veintidós (226), folio ciento cincuenta y cinco (150) de libro veinte (20) de Guatemala				
					BODEGA				
PROPIETARIO:		Estado de Guatemala		Aeropuerto Internacional La Aurora		LAATS, SOCIEDAD ANÓNIMA		Q. 1,648,483.20	
UBICACIÓN FÍSICA:		90.03m2		Bien inmueble urbano inscrito en el Registro General de la Propiedad de la Zona Central, al número doscientos veintidós (226), folio ciento cincuenta y cinco (150) de libro veinte (20) de Guatemala		NIT:			
FINCA:		LOCAL		LOCAL		7216831			
TIPO:		Estado de Guatemala		Aeropuerto Internacional La Aurora		FONTARSE GROUP, SOCIEDAD ANÓNIMA			




AEROLINEAS		UBICACIÓN FÍSICA:		NOMBRE:		
1	TA-M-3-47, TA-M-3-48, TA-M-3-49, TA-M-3-50, TA-M-3-51, TA-M-3-52, TA-M-3-53, RW-1-7, ET-4-10, ET-4-9	10 años	Aerolínea	Contrato Administrativo DS-40-2015 de fecha 20/05/2017, y DS-22-2017 de fecha 17/11/2017, contrato DS-16-2021 de fecha 30/07/2021	American Airlines Inc.	
				Ubicación Física: Aeropuerto Internacional La Aurora Área / mts2: 54.35, 34.96, 36.28, 74.5		Q 29,181 01 Q
				FINCA: Bien inmueble urbano inscrito en el Registro General de la Propiedad de la Zona Central, al número documento 1474816, folio ciento cincuenta (150) de libro veinte (20) de Guatemala LOCAL		
2	ET-4-31	10 años	Aerolínea	Ep. 35 de fecha 22/06/2022	TRANSPORTES AEREOS GUATEMALTECOS S.A.	
				Ubicación Física: Estado de Guatemala Aeropuerto Internacional La Aurora Área / mts2: 20.58		Q 1,933.57 Q
				FINCA: Bien inmueble urbano inscrito en el Registro General de la Propiedad de la Zona Central, al número documento 1474816, folio ciento cincuenta (150) de libro veinte (20) de Guatemala LOCAL		
3	TA-M-3-1, TA-M-3-2, TA-M-3-3, TA-M-3-4, B-3-1, B-3-2, B-3-3, B-3-4	5 años	Aerolínea	Ep. 17 de fecha 27/05/2022	Compañie Panameña de Aviación, S.A.	
				Ubicación Física: Aeropuerto Internacional La Aurora Área / mts2: 32.16		Q 2,881.54 Q
				FINCA: Bien inmueble urbano inscrito en el Registro General de la Propiedad de la LOCAL		
		PROPIETARIO:		NIT: 1079690		




3	FN-VIP-2-1	Aerolínea	10 años	Ep. 5.6 de fecha 08/10/2010	UBICACIÓN FÍSICA:		Aeropuerto Internacional La Aurora 22.6.9	NOMBRE: NIT:	Compañía Pasajera de Aviación, S.A. 1078690	\$ 4,498.00	\$ 539,760.00
					Área / mts2	FINCA:					
					TIPO:	PROPIETARIO:					
4	TA-M-3-56 al TA-M-3-57, B-3-49 AL B-3-52, Operador V ET-4-29	Aerolínea	5 años	EP. 17 28/07/2021	UBICACIÓN FÍSICA:		Aeropuerto Internacional La Aurora 102.56	NOMBRE: NIT:	Concesionaria Vuelo Compañía de Aviación, S.A. 8990590-3	Q.8,257.54	Q.535,772.16
					Área / mts2	FINCA:					
					TIPO:	PROPIETARIO:					
5	ET-4-21, FN-1-16, TA-M-3-39, TA- M-3-40, TA-M-43, TA-M-3-42, B- 3-34, B-3-35, B-3-36, B-3-37, area de pasillo, area de faja, area para maquina auto chequeo	Aerolínea	10 años	Ep. 3 de fecha 10/02/2020	UBICACIÓN FÍSICA:		Aeropuerto Internacional La Aurora 87.46, 64.50, 7.228, 9.36, 13.52, 2.16	NOMBRE: NIT:	Delta Airlines, Inc. 1251567-6	Q 14,523.00	Q 1,742,818.80
					Área / mts2	FINCA:					
					TIPO:	PROPIETARIO:					



6	FN-1-3, B-3-19, B-3-20, B-3-21, B-3-22, TA-M-3-17, TA-M-3-18, TA-M-3-19, TA-M-3-20, ET-4-14	Aerolínea	2 años	Contrato Administrativo DS-50-2018	UBICACIÓN FÍSICA:			Aeropuerto Internacional La Aurora 94.50, 32.47, 60.99	NOMBRE:	Iberia Líneas Aéreas de España, S.A.	Q	16,841.22	Q	404,189.18
					Área / mts2									
					FINCA:	FINCA:	NIT:							
					TIPO:	TIPO:	NIT:							
7	TA-M-3-7, TA-M-3-8, TA-M-3-9, ET-4-20, ET-4-20	Aerolínea	18 meses	E.P. 240 por el Notario Luis Miguel Quijivá Zamora, de fecha 17/11/2017	UBICACIÓN FÍSICA:			Aeropuerto Internacional La Aurora 29.69, 16.10, 17.10	NOMBRE:	Spirit Airlines Inc.	Q	5,239.58	Q	84,312.44
					Área / mts2									
					FINCA:	FINCA:	NIT:							
					TIPO:	TIPO:	NIT:							
8	FN-1-11, FN-1-27, TA-M-3-31 AL TA-M-3-36, ET-4-23	Aerolínea	5 años	Ep. 52, de fecha 14/11/2023	UBICACIÓN FÍSICA:			Aeropuerto Internacional La Aurora 212.99, 36.53, 188.50, 66.42, 241.82	NOMBRE:	Taca Internacional Airlines, S.A.	Q	49,205.73	Q	2,892,663.80
					Área / mts2									
					FINCA:	FINCA:	NIT:							
					TIPO:	TIPO:	NIT:							
9	FN-1-26, STP-50-TAG, AI-2-26	Aerolínea	5 años	Contrato Administrativo DS-01-2014 de fecha 13/02/2014	UBICACIÓN FÍSICA:			Aeropuerto Internacional La Aurora 36.11, 50.00, 1.98	NOMBRE:	Transportes Aereos Guatemaltecos, S.A.	Q	6,289.86	Q	377,391.60
					Área / mts2									
					FINCA:	FINCA:	NIT:							
					TIPO:	TIPO:	NIT:							




14	ET-3-3	AEROLINEA	5 AÑOS	EP numero 18 con fecha 13/10/2021	UBICACIÓN FÍSICA: AREA MTS 2 FINCA: TIPO: PROPIETARIO:	Aeropuerto Internacional La Aurora Bien inmueble urbano inscrito en el Reg. de la Propiedad de la Zona Central al Catastro Nacional bodega Estado de Guatemala PROPIETARIO:	NOMBRE: NIT:	American Airlines Inc. 527317	Q. 2031.68	Q121.900.80
15	TA-M-3-45 al 46, B-3-40 al 41	AEROLINEA	2 AÑOS	Contrato Administrativo	UBICACIÓN FÍSICA: AREA MTS 2 FINCA: TIPO: PROPIETARIO:	Aeropuerto Internacional La Aurora Bien inmueble urbano inscrito en el Reg. de la Propiedad de la Zona Central al Catastro Nacional bodega Estado de Guatemala PROPIETARIO:	NOMBRE: NIT:	ARAFET, S.A 115130675	Q. 1,427.33	Q. 50,983.92
16	TA-M-3-43, TA-M-3-44, B-3-38, B-3-39, B-3-40, ET-4-28	Aerolínea	2 años	DS-16-2023 de fecha 23 de febrero de 2023	UBICACIÓN FÍSICA: Area / mts2 FINCA: TIPO: PROPIETARIO:	Aeropuerto Internacional La Aurora Bien inmueble urbano inscrito en el Registro General de la Propiedad de la Zona Central al Catastro Nacional LOCAL Estado de Guatemala Aeropuerto Internacional La Aurora 18.4 Bien inmueble urbano inscrito en el Reg. de la Propiedad de la Zona Central al Catastro Nacional cuartos y balmis Estado de Guatemala PROPIETARIO:	NOMBRE: NIT:	Aerovías de México, S.A. de C.V. 5292595-4	Q. 7,909.88	Q. 205,985.36
17	TA-M-3-23, TA-M-3-24, B-3-24, B-3-24A	AEROLINEA	15 AÑOS	Ep. Número 2, de fecha 17/02/2023	UBICACIÓN FÍSICA: AREA MTS 2 FINCA: TIPO: PROPIETARIO:	Aeropuerto Internacional La Aurora 18.4 Bien inmueble urbano inscrito en el Reg. de la Propiedad de la Zona Central al Catastro Nacional cuartos y balmis Estado de Guatemala PROPIETARIO:	NOMBRE: NIT:	TRANSPORTES AEROS GUATEMALTECOS, 527303K	Q. 1,648.64	Q. 417,715.20
18	MA-3-1, MA-3-2, MA-3-1, MA-3-3, MA-3-4	AEROLINEA	2 AÑOS	Contrato Administrativo DS 44-2023 de fecha 19/09/2023	UBICACIÓN FÍSICA: AREA MTS 2 FINCA: TIPO: PROPIETARIO:	Aeropuerto Internacional La Aurora 2.16 Bien inmueble urbano inscrito en el Reg. de la Propiedad de la Zona Central al Catastro Nacional Máquinas autochequeo Estado de Guatemala PROPIETARIO:	NOMBRE: NIT:	TACA INTERNATIONAL AIRLINES, S.A. 324574	Q. 193.54	20,772.96
19	ET-4-23A, TA-M-3-45, TA-M-3-46, B-3-41A, OPERADOR, FAJA, MA-3-5, MA-3-6	AEROLINEA	2 AÑOS	Contrato Administrativo DS 65-2023 de fecha 18/12/2023	UBICACIÓN FÍSICA: AREA MTS 2 FINCA: TIPO: PROPIETARIO:	Aeropuerto Internacional La Aurora 2.16 Bien inmueble urbano inscrito en el Reg. de la Propiedad de la Zona Central al Catastro Nacional Máquinas autochequeo Estado de Guatemala PROPIETARIO:	NOMBRE: NIT:	ALASKA AIRLINES INC 1200AT470	Q. 7,807.74	203,313.76




Parqueo

ID	Código	Descripción	Tipo	Duración	Fecha de Inicio	Fecha de Fin	Ubicación Física:		Nombre:	Transportes Aereos Guatemaltecos, S.A.	Monto	Monto
							Parqueos	Aeropuerto Internacional La Aurora				
1	9, 44, 45, 54, 55, 79, 98	Parqueo	2 años	Contrato Administrativo DS 29-2017 de fecha 27/11/2017			FINCA:	Bien inmueble urbano inscrito en el Registro General de la Propiedad de la Zona Central, al número doscientos veintidós (226), folio ciento cincuenta y cinco (159) de libro veinte (20) de Guatemala.	NIT:		Q 2,100.00	Q 50,400.00
							TIPO:	LOCAL				
							PROPIETARIO:					
							UBICACIÓN FÍSICA:	Aeropuerto Internacional La Aurora	NOMBRE:	SHOP & SHOP		
							Parqueos					
2	26, 27, 28, 29, 30, 31, 32	Parqueo	2 años	Contrato Administrativo DS 26-2017 de fecha 17/11/2017			FINCA:	Bien inmueble urbano inscrito en el Registro General de la Propiedad de la Zona Central, al número doscientos veintidós (226), folio ciento cincuenta y cinco (159) de libro veinte (20) de Guatemala.	NIT:	7613775-3	Q 2,100.00	Q 50,400.00
							TIPO:	LOCAL				
							PROPIETARIO:	Estado de Guatemala				




3	33, 34, 35, 36, 37, 46, 47, 48, 49, 50	Parqueo	2 años	Contrato Administrativo DS 27-2017 de fecha 17/11/2017	UBICACIÓN FÍSICA:		Aeropuerto Internacional La Aurora		NOMBRE:	LAATS S.A.	Q 3,000.00	Q 72,000.00
					Parqueos		ID					
					FINCA:		Bien inmueble urbano inscrito en el Registro General de la Propiedad de la Zona Central, al número doscientos veintidós (226), folio ciento diecinueve mil quinientos (150) de libro veintidós (20) de Guatemala.					
					TIPO:		LOCAL					
4	38	Parqueo	2 años	Contrato Administrativo DS 04-2018 de fecha 16/01/2018	UBICACIÓN FÍSICA:		Aeropuerto Internacional La Aurora		NOMBRE:	Microseas Flor de María Camery Chan	Q 300.00	Q 7,200.00
					Parqueos		1					
					FINCA:		Bien inmueble urbano inscrito en el Registro General de la Propiedad de la Zona Central, al número doscientos veintidós (226), folio ciento diecinueve mil quinientos (150) de libro veintidós (20) de Guatemala.					
					TIPO:		LOCAL					
5	39	Parqueo	2 años	Contrato Administrativo DS 02-2018 de fecha 16/01/2018	UBICACIÓN FÍSICA:		Aeropuerto Internacional La Aurora		NOMBRE:	Batillo Camery Sarola	Q 300.00	Q 7,200.00
					Parqueos		1					
					FINCA:		Bien inmueble urbano inscrito en el Registro General de la Propiedad de la Zona Central, al número doscientos veintidós (226), folio ciento diecinueve mil quinientos (150) de libro veintidós (20) de Guatemala.					
					TIPO:		LOCAL					
					PROPIETARIO:		Estado de Guatemala					

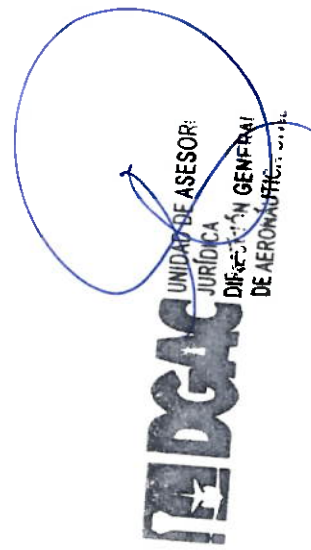
6	40	Parqueo	2 años	Contrato Administrativo DS 03-2018 de fecha 16/01/2018	UBICACIÓN FÍSICA:		Aeropuerto Internacional La Aurora 1	NOMBRE:	Airdapp, S.A.	Q	300.00 Q	7,200.00
					Parqueos							
					FINCA:							
7	41, 42, 43	Parqueo	pendiente	pendiente	PROPIETARIO:		Estado de Guatemala Aeropuerto Internacional La Aurora 3	NOMBRE:	Aerollitoral, S.A.	Q	-	-
					Parqueos							
					FINCA:							
TIPO:		LOCAL		PROPIETARIO:		Estado de Guatemala		NOMBRE:		NIT:		




8	51, 52, 53, 64, 69, 117, 118, 119, 165, 166, 167, 168, 169, 170, 171	Parqueo	2 años	Contrato Administrativo DS 24-2017 de fecha 17/11/2017	UBIACIÓN FÍSICA: Parques 15 Finca: Bien inmueble urbano inscrita en el Registro General de la Propiedad de la Zona Central, al número doscientos veintidós (226), folio ciento cincuenta y cinco (155) de libro veinte (20) de Guatemala LOCAL		Aeropuerto Internacional La Aurora	NOMBRE: NIT:	American Airlines Inc.	Q 4,500.00	Q 108,000.00
					PROPIETARIO: UBIACIÓN FÍSICA: Parques 2 Finca: Bien inmueble urbano inscrita en el Registro General de la Propiedad de la Zona Central, al número doscientos veintidós (226), folio ciento cincuenta y cinco (155) de libro veinte (20) de Guatemala LOCAL	Estado de Guatemala Aeropuerto Internacional La Aurora 2 Bien inmueble urbano inscrita en el Registro General de la Propiedad de la Zona Central, al número doscientos veintidós (226), folio ciento cincuenta y cinco (155) de libro veinte (20) de Guatemala LOCAL					
9	56, 57	Parqueo	2 años	Contrato Administrativo DS 25-2017 de fecha 17/11/2017	UBIACIÓN FÍSICA: Parques 2 Finca: Bien inmueble urbano inscrita en el Registro General de la Propiedad de la Zona Central, al número doscientos veintidós (226), folio ciento cincuenta y cinco (155) de libro veinte (20) de Guatemala LOCAL		Estado de Guatemala	NOMBRE: NIT:	Q 600.00	Q 14,400.00	




10	61	Parqueo	2 años	Contrato Administrativo DS 06-2018 de fecha 16/01/2018	UBICACIÓN FÍSICA:		Aeropuerto Internacional La Aurora 1	NOMBRE:	Neil Williams Calderson Madrid	Q 300.00	Q 7,200.00
					Parqueos	Finca:					
11	65	Parqueo	2 años	Contrato Administrativo DS 07-2018 de fecha 16/01/2018	PROPIETARIO:		Estado de Guatemala Aeropuerto Internacional La Aurora 1	NOMBRE:	Jose Israel Hernandez Godoy	Q 300.00	Q 7,200.00
					Parqueos	Finca:					



12	68	Parqueo	2 años	Contrato Administrativo DS 14-2018 de fecha 15/03/2018	UBICACIÓN FÍSICA:		Aeropuerto Internacional La Aurora 1	NOMBRE:	Clasificación Parques de Lyon Mazarinos	300.00 Q	7,200.00
					Parqueos						
					FINCA:						
					TIPO:						
13	70, 71, 72	Parqueo	2 años	Contrato Administrativo DS 09-2018 de fecha 16/01/2018	UBICACIÓN FÍSICA:		Estado de Guatemala Aeropuerto Internacional La Aurora 3	NOMBRE:	IBERIA, LINEAS AEREAS DE ESPAÑA, S.A.	900.00 Q	21,600.00
					Parqueos						
					FINCA:						
					TIPO:						
					PROPIETARIO:						
					PROPIETARIO:						



14	73	Parqueo	2 años	Contrato Administrativo DS 01-2018 de fecha 16/01/2018	UBICACIÓN FÍSICA:		Aeropuerto Internacional La Aurora 1 Bien inmueble urbano inscrito en el Registro General de la Propiedad de la Zona Central, al número doscientos veintiséis (226), folio ciento cincuenta y cinco (150) de libro veinte (20) de Guatemala LOCAL	NOMBRE:	Cafetería Barahona y Barahona	Q 300.00 Q	7,200.00
					Parqueos						
					FINCA:	NIT:					
					TIPO:						
15	80, 81, 82, 83, 84, 85, 86, 87, 88, 89, 90, 91, 92, 93, 100, 101, 102, 103, 104, 105, 106, 107, 108, 109, 110, 111, 112, 113, 114, 115	Parqueo	2 años	Contrato Administrativo DS 28-2017 de fecha 27/11/2017	PROPIETARIO:		Estado de Guatemala Aeropuerto Internacional La Aurora 30 Bien inmueble urbano inscrito en el Registro General de la Propiedad de la Zona Central, al número doscientos veintiséis (226), folio ciento cincuenta y cinco (150) de libro veinte (20) de Guatemala LOCAL	NOMBRE:	TACA INTERNACIONAL AIRLINES, S.A.	Q 9,000.00 Q	218,000.00
					Parqueos						
					FINCA:	NIT:					
					TIPO:						
16	94	Parqueo	2 años	Contrato Administrativo DS 05-2018 de fecha 16/01/2018	PROPIETARIO:		Estado de Guatemala Aeropuerto Internacional La Aurora 1 Bien inmueble urbano inscrito en el Registro General de la Propiedad de la Zona Central, al número doscientos veintiséis (226), folio ciento cincuenta y cinco (150) de libro veinte (20) de Guatemala LOCAL	NOMBRE:	Jorge Tristan Malesandres Managuá	Q 300.00 Q	7,200.00
					Parqueos						
					FINCA:	NIT:					
					TIPO:						
17	STP-5	Parqueo	15 años	Ep. No. 2, 12/01/2023	PROPIETARIO:		Aeropuerto Internacional La Aurora 225 Bien inmueble urbano inscrito en el Registro General de la Propiedad de la Zona Central, al número doscientos veintiséis (226), folio ciento cincuenta y cinco (150) de libro veinte (20) de Guatemala LOCAL	NOMBRE:	Guatemala Dispatch Services, Sociedad Anónima	Q 2,021.38 Q	383,848.40
					Parqueos						
					FINCA:	NIT:					
					TIPO:						




Taxistas

ID	AET-1 a AET-88, AET-OF-1	Parqueo	5 años	Ep. 66, de fecha 27/08/2023	UBICACIÓN FÍSICA:			NOMBRE:	COOPERATIVA INTEGRAL DE TRANSPORTES LA UNIDAD, S.L.	Q. 15,578.39	Q. 934,703.40
					parqueos	FINCA:	TIPO:				
1	AET-1 a AET-88, AET-OF-1	Parqueo	5 años	Ep. 66, de fecha 27/08/2023	parqueos	FINCA:	88	5708575	Q. 15,578.39	Q. 934,703.40	
					TIPO: PROPIETARIO: UBICACIÓN FÍSICA:			NIT: Asociación de taxis del Aeropuerto Internacional La Aurora			
2	PT-3-1, PT-3-2	Parqueo	2 años	DS-27-2023, de fecha 29/05/2023	parqueos	FINCA:	2	35109610	Q. 700.00	Q. 16,800.00	
					TIPO: PROPIETARIO:			NIT: Asociación de taxis del Aeropuerto Internacional La Aurora			

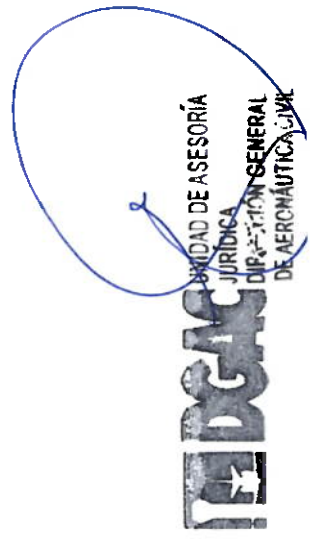


Rentadoras

ID	Códigos de Rentas	Tipo de Rentas	Duración	Fecha de Inicio	Ubicación Física			Nombre	Código de Empresa	Monto	Moneda
					Finca	Tipo	Propietario				
1	AS-1-2, EEGS-3-1, EEO-3-4, EEP-3-1, EEP-3-2, EEP-3-21, EEP-3-22, EEP-3-23, EEP-3-24, EEP-3-25	Area de Renta Autos	15 años	Ep. 10 de fecha 13/01/2015	Aeropuerto Internacional La Aurora	Finca: 5.34, 7.70, 18.00.7 Tipo: LOCAL Propietario: Estado de Guatemala	Interservicios de Guatemala, S.A.	3621184-8	5,482.18	Q	986,760.80
2	AS-1-4, EEO-3-5, EEP-3-28, EEP-3-29, EEP-3-38, EEP-3-39, EEP-3-40, EEP-3-41, EEP-3-42	Area de Renta Autos	15 años	Ep. 8 de fecha 13/01/2015	Aeropuerto Internacional La Aurora	Finca: 6.34, 18.00.7 Tipo: LOCAL Propietario: Estado de Guatemala	Actividades Turísticas, S.A.	2720648-3	4,447.30	Q	800,513.28




3	AS-1-8, EEO-3-4, EEP-3-26, EEP-3-27, EEP-3-33, EEP-3-34, EEP-3-35, EEP-3-36, EEP-3-37	Area de Renta Autos	15 años	Ep. 11 de fecha 13/01/2015	UBICACION FISICA:		Aeropuerto Internacional La Aurora	NOMBRE:	Renta Autos de Guatemala, S.A.	Q 4,447.30	Q 800,513.28
					Área / mts2						
					FINCA:						
					TIPO:						
PROPIETARIO:		LOCAL		Estado de Guatemala							
4	AS-1-10, EEO-3-6, EEP-3-30, EEP-3-31, EEP-3-32, EEP-3-43, EEP-3-46, EEP-3-47, EEP-3-48	Area de Renta Autos	15 años	Ep. 9 de fecha 13/01/2015	UBICACION FISICA:		Aeropuerto Internacional La Aurora	NOMBRE:	Alquiler de Automóviles Tabarini, S.A.	Q 4,408.32	Q 793,497.60
					Área / mts2						
					FINCA:						
					TIPO:						
PROPIETARIO:		LOCAL		Estado de Guatemala							




5	AS-1-5, EEO-3-2, EEP-3-3, EEP-3-4, EEP-3-16, EEP-3-17, EEP-3-18, EEP-3-19, EEP-3-20	Area de Renta Autos	15 años	Ep. 13 de fecha 13/01/2015	UBICACIÓN FÍSICA:			NOMBRE:	RENTAUTOS, S.A.	Q. 4,359.94	784,768.48
					Área / mts2	5.59, 38.00, 7	Aeropuerto Internacional La Aurora				
6	AS-1-3, EEO-3-3, EEP-3-5, EEP-3-6, EEP-3-7, EEP-3-8, EEP-3-13, EEP-3-14, EEP-3-15	Area de Renta Autos	15 años	Ep. 1 de fecha 12/01/2024	UBICACIÓN FÍSICA:			NOMBRE:	RENTAME, SOCIEDAD ANÓNIMA	Q. 4,112.64	Q. 756,403.20
					Área / mts2	3.88m ² , 144.00 m ²	Aeropuerto Internacional La Aurora				
					FINCA:	NIT:			7500887		
					TIPO:	LOCAL					
					PROPIETARIO:	Estado de Guatemala					




7	AS-1-6	Area de Renta Autos	15 años	Ep. 3 , de fecha 12/01/2024	UBICACIÓN FÍSICA: Área / mts2 FINCA: TIPO: PROPIETARIO:	Aeropuerto Internacional La Aurora 3.24 Bien inmueble urbano inscrito en el Registro General de la Propiedad de la Zona Central, al número doscientos veintidós (226), folio ciento cincuenta y seis (156) de libro veintiseis (26) de Guatemala LOCAL Estado de Guatemala	NOMBRE: NIT:	FLEET CAR COMPANY GUATEMALA, SOCIEDAD ANÓNIMA 120010038	Q. 435.46	Q. 94.510.80
---	--------	---------------------	---------	-----------------------------	---	--	---------------------	--	-----------	--------------




9	EEO-3-7, EEP-3-9, EEP-3-10, EEP-3-11, EEP-3-12, ET-1-27	Area de Renta Auitos	10 Años	Ep. 36, de fecha 27/02/2020; Ep. 192, de fecha 8/12/2020	UBICACIÓN FÍSICA:		Aeropuerto Internacional La Aurora	NOMBRE:	Actos de Alquiler, S.A.	3,796.16	Q 445,839.29
					Área / mts2	94.67 m ²					
					FINCA:		Blen inmueble urbano inscrito en el Registro General de la Propiedad de la Zona Central, al número doscientos veintiséis (226), folio ciento cincuenta (150) de libro veinte (20) de Guatemala				
					TIPO:		LOCAL				
					PROPIETARIO:		Estado de Guatemala				
					UBICACIÓN FÍSICA:		Aeropuerto Internacional La Aurora		NIT: 26250365		
					Área / mts2		21.89m2, 21.89m2, 21.89m2, 18.00m2, 21.16m2.				



10	AS-1-11	Area de Renta Autos	5 años	Ep. 141 de fecha 27/11/2019	UBICACIÓN FÍSICA:		Aeropuerto Internacional La Aurora 4.5	Marta Jose Garcia Solo	90,720.00
					Área / mts2	Q 756.00			
11	AS-1-12	Area de Renta Autos	5 años	Ep. 16 de fecha 29/11/2019	UBICACIÓN FÍSICA:		Aeropuerto Internacional La Aurora 4.5	Hinnotti, S.A.	45,860.00
					Área / mts2	Q 756.00			
					FINCA:		NOMBRE:		
					TIPO:		NIT:		
					PROPIETARIO:		NOMBRE:		
					UBICACIÓN FÍSICA:		NIT:		
					Área / mts2		NOMBRE:		
					FINCA:		NIT:		
					TIPO:		NOMBRE:		
					PROPIETARIO:		NIT:		




12	AS-1-13	Area de Renta Autos	5 años	Ep. 9 de fecha 29/11/2019	UBICACIÓN FÍSICA:		Aeropuerto Internacional La Aurora	NOMBRE:	THELMA EUANICE ARGUETA PAIPA DE PAIZ	Q	579.60	Q	34,778.00
					Área / mts2	3.45							
13	AS-1-15	Area de Renta Autos	15 años	Ep. 14, de fecha 15/06/2022	UBICACIÓN FÍSICA:		Aeropuerto Internacional La Aurora	NOMBRE:	UNIVERSAL RENTA AUTOS AEROPUERTO, S.A	Q. 838.56	Q	167,068.80	
					área/m2	6.24m²							
					FINCA:	Bien inmueble urbano inscrito en el Registro General de la Propiedad de la Zona Central, al número docecientos veintiséis (226), folio ciento cincuenta y cinco de libro veinte (20) de Guatemala							
					TIPO:	LOCAL							
14	ET-1-12	Area de Renta Autos	5 años	Ep. 4 de fecha 26/01/2021	UBICACIÓN FÍSICA:		Aeropuerto Internacional La Aurora	NOMBRE:	Easy Car Rental	Q	2,558.29	Q	153,377.40
					Área / mts2	3.17							
					FINCA:	Bien inmueble urbano inscrito en el Registro General de la Propiedad de la Zona Central, al número docecientos veintiséis (226), folio ciento cincuenta y cinco de libro veinte (20) de Guatemala							
					TIPO:	LOCAL							
		PROPIETARIO:		Estado de Guatemala									



15	EEO-3-9, EEP-3-53, EEP-3-54	Area de Renta Autos	15 años	Ep. 44 de fecha 06/07/2023	UBICACIÓN FÍSICA:		Aeropuerto Internacional La Aurora 18.00, 18.00, 18.00	NOMBRE: Rentas Corporativas S.A.	Q. 2755.00	Q. 512,064.00
					Área / mts2					
					FINCA:					
					TIPO:					
PROPIETARIO:		NIT: 36735310								

PUBLICIDAD

1	PUBLICIDAD	14.5 AÑOS	Ep. 13 de fecha 28/08/2020 Y modificación Ep. 24 de fecha 10/11/2020	UBICACIÓN FÍSICA:		Aeropuerto Internacional La Aurora 315	NOMBRE: LUBRICA S.A.	Q. 79,788.80	Q. 13,863,251.20
				Área / mts2					
				FINCA:					
				TIPO:					
PROPIETARIO:		NIT: 6165563							



2	Publicidad	10 años	Ep. 85 de fecha 29/12/2007	UBICACIÓN FÍSICA:		Aeropuerto Internacional La Aurora *** Bien inmueble urbano inscrito en el Registro General de la Propiedad de la Zona Central, al número ordinario, veintidós (25), folio ciento cincuenta (150) de libro veinte (20) de Guatemala LOCAL Estado de Guatemala	NOMBRE:	Medea Airport System, S.A.	\$ 17,236.00	\$ 2,068,320.00
				FINCA:	NIT:					
				TIPO:						
				PROPIETARIO:						
AERÓDROMO DE PUERTO BARRIOS										
1	PB-OF-3	2 AÑOS	Contrato Administrativo DS 32-2022, de fecha 09/11/2022	UBICACIÓN FÍSICA:		Aeródromo de Puerto Barrios Bien inmueble urbano inscrito en el Registro General de la Propiedad de la Zona Central, al número ordinario, veintidós (25), folio ciento cincuenta (150) de libro veinte (20) de Guatemala LOCAL Estado de Guatemala	NOMBRE:	AEROCARTER VUELOS PRIVADOS, S.A.	Q. 483.84	Q. 14,961.12
				FINCA:	NIT:					
				TIPO:						
				PROPIETARIO:						

